



http://www.achetudoeregiao.com.br/go/cidade_ocidental/fotos.htm

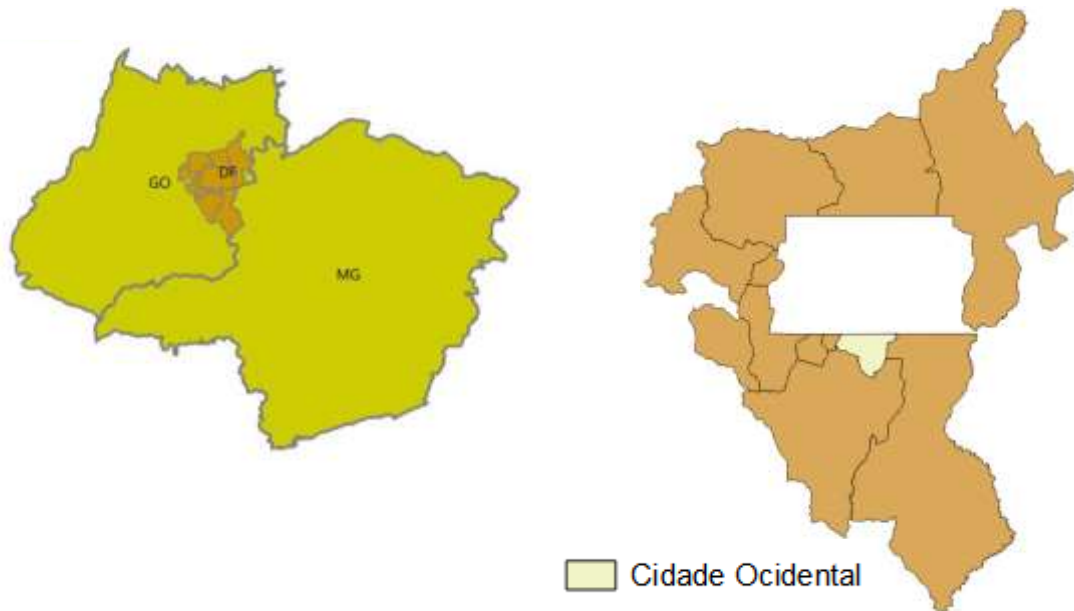
Cidade Ocidental - GO


- **15 de dezembro de 1976:** inauguração da Cidade Ocidental, empreendimento erguido pela Construtora Ocidental na fazenda Aracati, localizada no município de Luziânia
- **Superquadra 11:** primeira a ser construída, com 860 casas e 27 pontos comerciais, infraestrutura completa - rede de água potável e pluvial, esgotamento sanitário, energia elétrica, iluminação pública, meio fio, calçadas e asfalto.
- Ao núcleo original **novos loteamentos** foram sendo acoplados.
- Das 14.349 casas previstas, apenas 6.796 foram construídas. O restante, **7.533 lotes** não construídos, foram repassados ao **BRB** como pagamento de dívidas da construtora, que os repassou ao **GDF**.
- **6 de setembro de 1985:** elevada à condição de Distrito de Luziânia, pela Resolução nº 267
- **16 de janeiro de 1991:** Elevado à categoria de município (Lei Estadual nº 11.403) com a denominação de Cidade Ocidental, desmembrado de Luziânia.
- **Distrito de Jardim ABC** - Localizado junto à divisa com o DF e com ligação viária a partir da DF-140. O assim chamado **Bairro ABC** de Cidade Ocidental recebeu investimentos imobiliários nos anos recentes com a construção dos empreendimentos **Alphaville Residencial** e **Damha Residencial Brasília**, destinados predominantemente à classe média.



Fotos: <https://andrebrito.wordpress.com/historia-de-cidade-ocidental/a-construcao/>

Fonte: <http://cidadeocidental.go.gov.br/portal/nossa-cidade/>; <https://cidades.ibge.gov.br/brasil/go/cidade-ocidental/historico>; <http://www.imb.go.gov.br/perfilweb/historico/cidadeocidental.pdf>;
<https://andrebrito.wordpress.com/historia-de-cidade-ocidental/>; <https://www.mfrural.com.br/mobile/cidade/cidade-ocidental-go.aspx>



 Cidade Ocidental

Distância da Sede Municipal à **Goiânia**: 192 Km




Distância da Sede Municipal à **Brasília**: 48 Km

Limites:

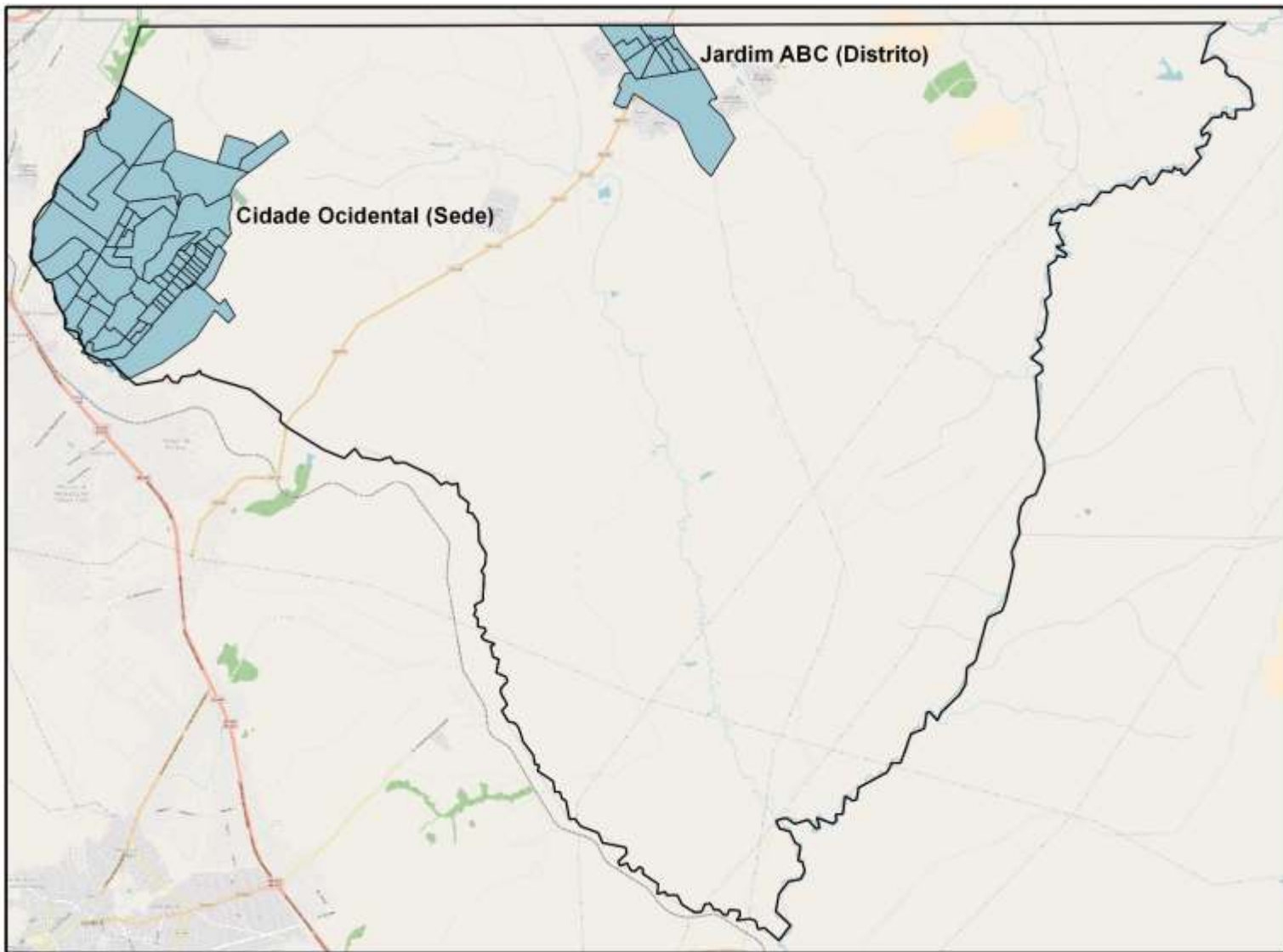
- **Norte:** RA XII - Santa Maria e RA XIV - São Sebastião (Distrito Federal)
- **Sul:** Luziânia (Goiás)
- **Leste:** Cristalina (Goiás)
- **Oeste:** Valparaíso de Goiás



Legenda

-  Cidade Ocidental
-  Distrito Federal
-  PMB

Fonte: Codeplan/DEURA 2018



Fonte: Google Maps; setores censitários 2010 IBGE

Área Territorial do Município: 389.985 Km²

Pop. Urbana – 63.994 hab.

Fonte: PMAD/2017

Posição Geográfica:

- Altitude – 1.057
- Latitude – 16° 04' 38"
- Longitude - 47° 55' 35"

Fonte: Instituto Mauro Borges /GO www.imb.go.gov.br



Fonte: Google Maps



SETORIZAÇÃO (Sede)



Fonte: Google Maps



Prefeitura Municipal de Cidade Ocidental – GO



Levantamento parcial de equipamentos



Fórum de Cidade Ocidental - GO



Previdência Social de Cidade Ocidental - GO



Correios Cidade Ocidental - GO

Fonte: Google Maps



INDICAÇÃO DE EQUIPAMENTOS

Saúde																		
	2000	2001	2002	2003	2004	2005	2006	2007	2008	2009	2010	2011	2012	2013	2014	2015	2016	2017
Hospitais (número)	-	-	...	1	...	2	2	2	2	2	2	2	2	2	2	2	2	2
Leitos (número)	-	-	...	21	...	37	37	37	37	57	57	57	57	57	57	57	57	61

NOTA: Hospitais e Leitos:
- Os dados de 2003, referem-se a posição de julho

Fonte: Instituto Mauro Borges /GO www.imb.go.gov.br/



Hospital Municipal de Cidade Ocidental - GO
Fonte: Google Maps



Hospital Santa Maria Cidade Ocidental GO
Fonte: Google Maps - Vinicius Alvez de Azevedo
Foto - mar 2017

Dados do Instituto Mauro Borges /GO apontam a existência de **02 hospitais** na cidade e **61 leitos** em 2017.

Dados do IBGE (2009) indicam **16 estabelecimentos** de saúde cadastrados no SUS.

	Estabelecimentos de Ensino																	
	2000	2001	2002	2003	2004	2005	2006	2007	2008	2009	2010	2011	2012	2013	2014	2015	2016	2017
Total (número)	25	25	25	24	24	23	23	27	34	36	32	34	28	35	35	35	37	35
Salas de Aula Existentes - Total (número)	232	249	256	254	250	250	248	282	350	323	430	413	339	402	418	455	465	438

Fonte: Instituto Mauro Borges /GO www.imb.go.gov.br/



Escola Municipal Professora Josefa Maria de Lima Cidade Ocidental GO

Fonte: Google Maps



Escola Municipal Severino Teotônio da Costa

Fonte: Google Maps

Dados do **Instituto Mauro Borges /GO** mostram um **aumento progressivo** do número de salas de aula e estabelecimentos de ensino a partir de 2000. Em 17 anos o total de salas de aulas passou de 232 para 438, um aumento de 88,79 %.

Agências Bancárias										
	2006	2007	2009	2011	2012	2013	2014	2015	2016	2017
Total (número)	1	1	1	1	3	3	3	3	3	3
Caixa Econômica Federal (número)				-	1	1	1	1	1	1
Banco do Brasil S.A (número)				-	-	-	-	-	-	-
Banco Bradesco S.A (número)				-	1	1	1	1	1	1
Banco Itaú S.A. (número)	1	1	1	1	1	1	1	1	1	1
Outras Agências Bancárias (número)				-	-	-	-	-	-	-

NOTA: Posições em: julho/2006; abril/2007; junho/2009; março/2011; agosto/2012; dezembro/2013.

Fonte: Instituto Mauro Borges /GO www.imb.go.gov.br/



Banco Itaú
Fonte: Google Maps



Bradesco
Fonte: Google Maps

PIB e Valor Adicionado Bruto (2002 a 2015)

PIB - Produto Interno Bruto														
	2002	2003	2004	2005	2006	2007	2008	2009	2010	2011	2012	2013	2014	2015
Produto Interno Bruto a Preços Correntes - PIB (R\$ mil)	101.634	136.562	149.992	169.021	192.408	193.734	233.113	248.925	336.091	379.244	435.169	517.699	587.681	642.343
Produto Interno Bruto per Capita (R\$)	6.014,18	6.640,82	7.469,18	8.410,76	9.343	10.001

NOTA: A partir de 2010 houve nova revisão de metodologia de cálculo dos dados.
Em 2002 também houve nova metodologia e revisão dos dados.

Fonte: Instituto Mauro Borges /GO www.imb.go.gov.br/

PIB: cresceu mais de 6 x em 13 anos, mas ainda é dos menores no Estado de Goiás
(237º em 246 municípios, segundo IBGE)

Valor Adicionado Bruto a Preços Básicos														
	2002	2003	2004	2005	2006	2007	2008	2009	2010	2011	2012	2013	2014	2015
Total (R\$ mil)	94.849	126.919	140.366	157.767	180.044	182.280	219.082	234.079	315.495	352.242	402.961	479.227	545.298	591.163
Agropecuária (R\$ mil)	3.512	4.969	6.645	5.522	4.455	10.376	8.262	7.970	8.267	9.519	11.900	11.831	12.104	10.984
Indústria (R\$ mil)	8.712	26.397	26.567	29.668	32.408	21.210	22.752	28.044	61.730	56.757	62.031	87.875	85.614	101.505
Serviços (R\$ mil)	82.625	95.553	107.153	122.577	143.183	150.694	188.068	198.066	245.498	285.966	329.030	379.522	240.693	265.019
Administração Pública (R\$ mil)	39.123	47.261	55.105	62.250	71.723	76.356	95.926	93.474	116.295	136.667	152.462	180.482	206.887	213.655
Impostos (R\$ mil)	6.785	9.643	9.627	11.254	12.364	11.455	14.031	14.846	20.595	27.001	32.209	38.472	42.383	51.180

NOTA: A partir de 2010 houve nova revisão de metodologia de cálculo dos dados.
Em 2002 também houve nova metodologia e revisão dos dados.

Fonte: Instituto Mauro Borges /GO www.imb.go.gov.br/

Serviços e Administração Pública têm as maiores participações no PIB



CIOPS – Centro Integrado de Operações de Segurança
Fonte: Google Maps



Polícia Civil Fonte: <https://noticias.r7.com/distrito-federal>



2ª Cia Independente da Polícia Militar - Foto: Alberto Carlos Clemente da Silva - jul 2015
Fonte: Google Maps





Cidade Ocidental (Sede) Foto: Google Maps



Distrito Jardim ABC Foto: Google Maps



Cidade Ocidental (Sede) Foto: Google Maps



Distrito Jardim ABC Foto: Google Maps



Cidade Ocidental (Sede) Foto: Google Maps



Cidade Ocidental (Sede) Foto: Google Maps



Cidade Ocidental (Sede) Foto: Google Maps



Cidade Ocidental (Sede) Foto: Google Maps



Jardim ABC Foto: Google Maps



Alphaville Foto: www.vivareal.com.br/imovel/lote-terreno-alphaville-brasilia-bairros-cidade-ocidental-451m2



Alphaville Foto: www.achoumudou.com.br/202137/alphaville-brasilia-residencial-2#&gid=1&pid=2



Jardim ABC Foto: Google Maps



Jardim ABC Foto: Google Maps



Residencial Damha Foto: Youtube.com

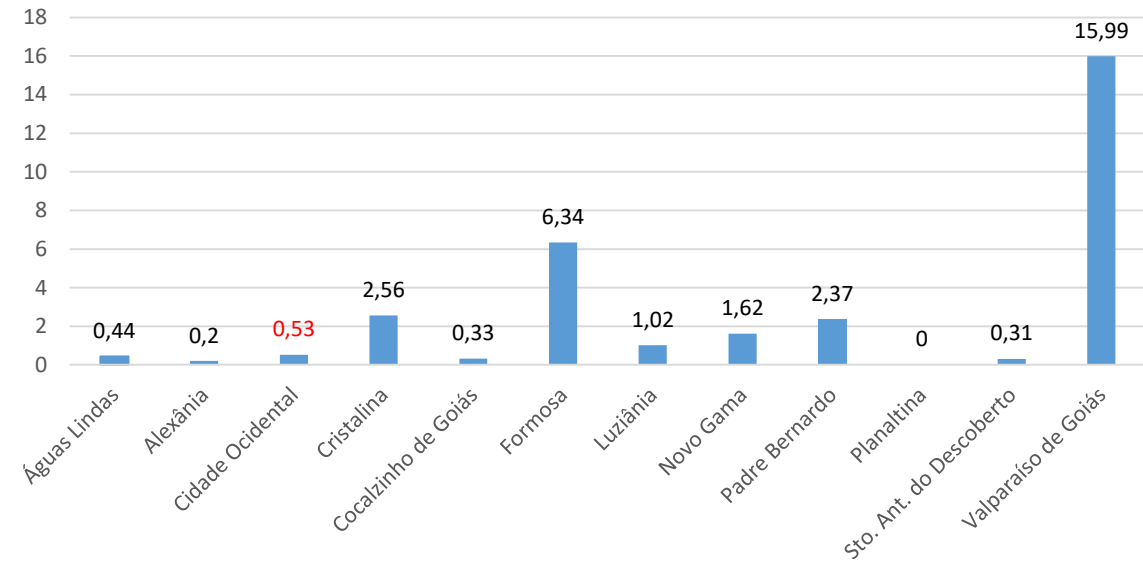


Foto: <http://cidadeocidental.blogspot.com/>



Foto: <https://mapio.net/a/14397397/?lang=nl>

Tipo de domicílios PMAD 2013 Apartamento + Quitinete



Ano	Casas (%) Cidade Ocidental	Casas (%) PMB	Casas (%) DF	Apartamento/Quitinete (%) Cidade Ocidental	Apartamento/Quitinete (%) PMB	Apartamento/Quitinete (%) DF
2013	99,30	94,9	73,1	0,53	3,8	26,09

Fonte: PMAD Cidade Ocidental 2013



Ginásio de Esportes Lindolfo Lima



Campo de futebol



Pista de skate
Ginásio de Esportes



Campo de futebol
Parque Ecológico Chico Mendes

Fonte: Google Maps



Fotos:
<http://jornalismo.iesb.br/2017/06/13/parque-ecologico-e-ponto-de-encontro-em-cidade-ocidental/>



Parque Ecológico Chico Mendes

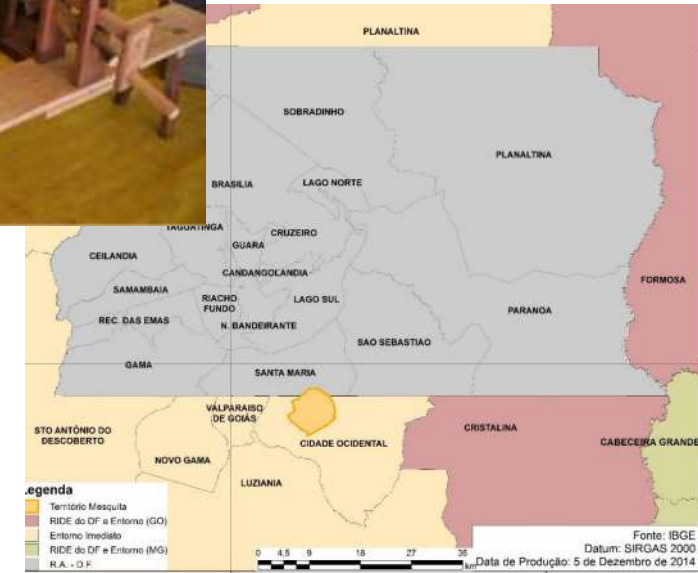
Bosque urbanizado no centro da cidade, árvores nativas do cerrado, lago artificial com peixes exóticos, quiosque com lanchonete, aparelhos de ginástica, parque infantil, campo de futebol, trilhas ecológicas e áreas de convivência cobertas e de piquenique.

Fonte: http://www.achetudoeregiao.com.br/go/cidade_ocidental/turismo.htm



Foto:
<http://agenciabrasil.ebc.com.br/quilombo-50-km-de-brasilia-luta-para-manter-territorio-e-identidade?id=116765>

Foto:
<http://www.enanpege.ggf.br/2015/anais/arquivos/24/669.pdf>



Quilombo Mesquita

Reconhecido pela Fundação Palmares como área remanescente de quilombo, começou suas atividades no século XVIII. O grupo compartilha identidade própria, descendente dos **escravos trazidos para a mineração em Santa Luzia** (Luziânia). Cultiva principalmente o marmelo, para produção da marmelada, doce quase em extinção .

Fonte: <https://www.publicacoesacademicas.uniceub.br/pade/article/download/134/123>



DEURA – DIRETORIA DE ESTUDOS URBANOS E AMBIENTAIS
Diretor: Aldo Paviani

GEURB - GERÊNCIA DE ESTUDOS URBANOS

Equipe Técnica do Estudo:
Gerência de Estudos Urbanos
Sérgio Jatobá – Gerente
Eliana Klarmann
Maria Perpétua dos Santos