

1. HISTÓRICO DA CRIAÇÃO E COMPETÊNCIAS

Legislação Atualizada e Síntese das Competências

A Companhia de Planejamento do Distrito Federal – CODEPLAN – empresa pública de direito privado, instituída pela Lei no 4.545, de 10/12/1964, é constituída sob a forma de Sociedade por Ações. Integra a Administração Indireta do GDF e vincula-se à Secretaria de Planejamento, Orçamento e Gestão – SEPLAG.

Tem por finalidade estatutária:

- I. Realizar e promover pesquisas e estudos econômicos, sociais, demográficos, cartográficos, georreferenciados, urbanos e ambientais para subsidiar o Governo do Distrito Federal na formulação de políticas públicas, do planejamento governamental, de programas para o desenvolvimento do Distrito Federal, da Região Integrada de Desenvolvimento do Distrito Federal e Entorno - RIDE e de outras áreas de influência do território distrital;
- II. Disseminar o conhecimento e as informações resultantes das pesquisas e estudos realizados, atinentes à área de competência da Companhia;
- III. Analisar as políticas públicas implementadas pelo Governo do Distrito Federal a fim de subsidiar os processos decisórios governamentais;
- IV. Fornecer subsídios técnicos para a formulação de políticas e para a preparação de planos e programas de governo;
- V. Analisar, identificar e diagnosticar os problemas estruturais, econômicos, sociais, urbanos e ambientais do Distrito Federal, da RIDE e de outras áreas de influência do território distrital, fornecendo elementos técnicos visando à elaboração de medidas saneadoras pelos órgãos competentes;
- VI. Articular e promover a cooperação técnica visando o intercâmbio de informações e conhecimentos com instituições públicas e privadas, nacionais e internacionais;
- VII. Produzir e organizar as informações sociais e econômicas relativas ao território do Distrito Federal;
- VIII. Participar do Sistema de Planejamento Territorial e Urbano do Distrito Federal – SISPLAN e oferecer subsídios e apoio ao Sistema de Informação Territorial e Urbano do Distrito Federal – SITURB;
- IX. Prestar consultoria técnica a outros órgãos e entidades da administração do Distrito Federal e da iniciativa privada e contratar com órgãos e entidades públicas ou privadas serviços e estudos, bem como realizar concursos, respeitada a legislação pertinente;
- X. Hospedar e dar suporte operacional à Central Única de Atendimento Telefônico do Governo do Distrito Federal, viabilizando sua disponibilidade, sustentação e segurança das informações, em conformidade com o Decreto Distrital nº 24.110, de 1º de outubro de 2003, e Decreto Distrital nº 34.410, de 29 de maio de 2013.

FORÇA DE TRABALHO

Servidores	Atividade-Meio (Com cargo em comissão)	Atividade-Meio (Sem cargo em comissão)	Atividade-Fim (Com cargo em comissão)	Atividade-Fim (Sem cargo em comissão)	Total
Efetivos do GDF	44	32	19	170	255
Comissionados sem vínculo efetivo	17	0	14	0	31

Requisitados de órgãos do GDF	1	0	4	0	5
Requisitados de órgãos fora do GDF	2	0	0	0	2
Estagiários	0	4	0	9	13
Menor Aprendiz/ Projeto Jovem Candango	0	0	0	0	0
Terceirizados (FUNAP)	0	0	0	0	0
Outros especificar (Conselheiros)	0	0	0	0	0
Subtotal	64	36	37	179	316
(-) Cedidos para outros órgãos	0	44	0	109	153
Total Geral	64	80	37	288	469

Em 2017, a Codeplan implementou um Programa de Demissão Voluntário - PDV, reduzindo a Força de trabalho da Empresa (quadro de pessoal permanente) em 105 empregados.

2. REALIZAÇÕES POR PROGRAMA

6203 – GESTÃO PARA RESULTADOS

Execução Orçamentária e Financeira

AÇÃO/SUBTÍTULO	LEI	DESPESA AUTORIZADA	EMPENHADO	LIQUIDADO
2912 - ESTUDOS E PESQUISAS SÓCIO-ECONÔMICAS	2.092.735,00	101.386,00	101.380,56	82.999,86
0013 - ESTUDOS E PESQUISAS SÓCIO-ECONÔMICAS-COMPANHIA DE PLANEJAMENTO DO DF-DISTRITO FEDERAL	2.092.735,00	101.386,00	101.380,56	82.999,86
3042 - REALIZAÇÃO DE CONSULTORIAS TÉCNICAS EM GESTÃO PÚBLICA	40.807,00	0,00	0,00	0,00
0001 - REALIZAÇÃO DE CONSULTORIAS TÉCNICAS EM GESTÃO PÚBLICA-- ENTORNO	40.807,00	0,00	0,00	0,00

QR

[Handwritten signature]

3069 - DESENVOLVIMENTO DE PLATAFORMAS E SISTEMAS DE INFORMAÇÕES ESTATÍSTICAS E GEOGRÁFICAS	40.807,00	0,00	0,00	0,00
0001 - DESENVOLVIMENTO DE PLATAFORMAS E SISTEMAS DE INFORMAÇÕES ESTATÍSTICAS E GEOGRÁFICAS--DISTRITO FEDERAL	40.807,00	0,00	0,00	0,00
3678 - REALIZAÇÃO DE EVENTOS	37.096,00	0,00	0,00	0,00
5875 - REALIZAÇÃO DE EVENTOS-COMPANHIA DE PLANEJAMENTO DO DF- DISTRITO FEDERAL	37.096,00	0,00	0,00	0,00
3711 - REALIZAÇÃO DE ESTUDOS E PESQUISAS	118.707,00	4,00	0,00	0,00
6181 - REALIZAÇÃO DE ESTUDOS E PESQUISAS- COMPANHIA DE PLANEJAMENTO DO DISTRITO FEDERAL- DISTRITO FEDERAL	118.707,00	4,00	0,00	0,00
4105 - ESTUDOS, ANÁLISES E ACOMPANHAMENTO DE POLÍTICAS SOCIAIS	300.404,00	0,00	0,00	0,00
0001 - ESTUDOS, ANÁLISES E ACOMPANHAMENTO DE POLÍTICAS SOCIAIS- COMPANHIA DE PLANEJAMENTO DO	300.404,00	0,00	0,00	0,00

DISTRITO FEDERAL- DISTRITO FEDERAL				
4949 - MANUTENÇÃO DO SERVIÇO DE ATENDIMENTO AO CIDADÃO	17.266.864,00	23.069.960,00	22.457.144,56	19.458.205,56
0003 - MANUTENÇÃO DO SERVIÇO DE ATENDIMENTO AO CIDADÃO-COMPANHIA DE PLANEJAMENTO DO DISTRITO FEDERAL- DISTRITO FEDERAL	17.266.864,00	23.069.960,00	22.457.144,56	19.458.205,56
TOTAL - 6203 - GESTÃO PARA RESULTADOS	19.897.420,00	23.171.350,00	22.558.525,12	19.541.205,42

1. ESTUDOS E PESQUISAS SOCIOECONÔMICAS

A CODEPLAN, durante o exercício de 2017, manteve diversas pesquisas domiciliares como a Pesquisa Distrital por Amostra de Domicílios - PDAD, Pesquisa Metropolitana por Amostra de Domicílios - PMAD e a Pesquisa de Emprego e Desemprego - PED, sob sua coordenação e execução direta e ou em parceria com instituições conveniadas. No decorrer do exercício, iniciou-se um planejamento para a nova PDAD/PMAD, num novo formato de coleta, que dará mais agilidade a pesquisa, com ganhos de qualidade para pesquisa e redução do tempo de campo de 1 ano e meio para 4 meses. A Companhia está em tratativas com o IEL/FIBRA para que este possa realizar a coleta de campo, sob a supervisão da DIEPS/CODEPLAN.

Destacamos a seguir algumas atividades desenvolvidas pela CODEPLAN na área socioeconômica:

A continuidade das pesquisas por CATI (pesquisa por telefone), via a central de atendimento ao cidadão, para diversos órgãos do GDF, como a Secretaria de Segurança Pública, Serviço de Limpeza Urbana, Secretaria de Mobilidade, Secretaria de Fazenda, entre outros. Esta atividade teve grande reconhecimento ao ser selecionada para a final do prêmio ENAP e do prêmio de inovação da SEPLAG, como iniciativa revolucionária e com destaque para melhoria e eficiência do gasto público. A CODEPLAN também auxiliou na coleta de informações sobre jovens no Paranoá Parque na pesquisa de campo conjunta com a Fiocruz.

Elaboração do cenário macroeconômico do DF para o relatório dinamização da economia do DF, num grupo de trabalho do CDES, Conselho de Desenvolvimento Social e Econômico de Análise da Economia do DF.

Trabalho conjunto com a Secretaria de Fazenda para o mapeamento do comércio interestadual do DF e outras UF's, a partir das bases da nota fiscal eletrônica. A partir desse esforço inicial, foi possível a construção de uma primeira matriz insumo-produto, com correção para o comércio interestadual do DF. Assim, é possível verificar com melhor acurácia os efeitos encadeados de estímulos em setores específicos do DF. A CODEPLAN e a Secretaria de Fazenda pretendem estreitar essa cooperação, através de um Acordo de Cooperação Técnica, ACT. Este ACT encontra-

se em tramitação e será instrumento importante para consolidar essa linha de pesquisa.

Assessoria direta às secretarias e órgãos de governo, secretaria de cultura, secretaria de educação, SEPLAG, Secretaria de Fazenda, Sedest-midh, Secriança, entre outros.

Apresentação de artigos e trabalhos em congressos e eventos internacionais como o Encontro realizado pela Associação Nacional de Pós-graduação em Economia (ANPEC).

Participação em eventos externos como o Seminário conjunto com pós-graduação do departamento de estatística da UnB e a apresentação junto ao CDES de trabalho sobre a dinamização da economia do DF, Câmara Legislativa, entre outros.

Participação e coordenação do Sistema de Informação Estatística do Distrito Federal - SIEDF. A Codeplan vem atuando no Comitê Executivo de Gestão Estratégica da Informação - CEGEI, que reúne diversos órgãos do GDF, com o intuito do compartilhamento de informações. A Companhia vem desenvolvendo a infraestrutura necessária para a recepção dessas informações. Assim, diversas plataformas foram criadas com este objetivo, podendo-se citar o Pesquisa SIEDF, o Monitor do Mercado de Trabalho, o Brasília em Mapas e ferramentas como Geocode e o portal das ortofotos.

Organização de Seminário Perspectivas para Economia do DF e Brasil, com o lançamento do primeiro Boletim de conjuntura do DF, participação de pesquisadores de ponta na economia nacional, de instituições como o BID, FGV/IBRE, IPEA, Instituição Fiscal Independente/Senado Federal, BRB, entre outros.

Lançamento da Pesquisa Distrital por Amostra por Domicílios 2016 e avaliações derivadas das PDAD's, como o Perfil do Negro no DF entre 2011 a 2015.

Artigos para imprensa local, como o artigo "Brasília, muito além da esplanada", e diversas entrevistas para órgãos de imprensa local como rádio, jornal e TV.


A CODEPLAN, também, assessorou diretamente a SEPLAG e demais órgãos do Governo do Distrito Federal, com a elaboração de notas técnicas, informações estatísticas e georreferenciadas, auxílio ao planejamento de diversos órgãos e na avaliação de projetos e programas. As diversas atividades desenvolvidas tiveram grande repercussão na imprensa local, tendo sido realizadas várias entrevistas e reportagens sobre os trabalhos produzidos pelos técnicos da diretoria.

Pesquisa Distrital por Amostra de Domicílios – PDAD 2017

A pesquisa 2017, mantém como unidade de investigação o Domicílio Particular, objetivando levantar a situação socioeconômica, demográfica e de moradia dos residentes nas áreas urbanas das Regiões Administrativas do Distrito Federal, atualizando as informações das PDAD's realizadas em 2004, 2011 e 2013.

A realização da pesquisa em 2017 encontra-se em fase de contratação de empresa terceirizada, para coleta de dados, com previsão de início do campo na primeira quinzena de fevereiro de 2018. Foi realizado todo o planejamento de execução da pesquisa, envolvendo a definição amostral, elaboração do questionário, dos manuais da pesquisa, e logística de controles de qualidade das informações a serem coletadas. Foi criado grupo de trabalho na Codeplan, para discutir e definir aspectos técnicos metodológicos e de conteúdo do questionário. Também foi elaborada minuta para alteração do Decreto que criou a PDAD, assim como proposta de constituição de um Conselho Consultivo da PDAD, ambos em fase de oficialização.

Pesquisas Complementares da PDAD/2017



Foram realizadas pesquisas no complexo do Morar Bem no Riacho Fundo II; no Paranoá Park e no Setor Noroeste do Plano Piloto. As análises de resultados encontram-se em elaboração, para subsidiar a expansão da PDAD.

Foram realizadas também as listagens de Santa Luzia/Estrutural e das novas áreas do Pôr do Sol e Sol Nascente, com o mesmo objetivo de subsidio a PDAD.

Pesquisa de Emprego e Desemprego – PED

A Pesquisa de Emprego e Desemprego – PED é um levantamento domiciliar contínuo, realizado mensalmente e implantado no Distrito Federal em novembro de 1991. Tem como objetivo oferecer indicadores com vistas à elaboração de políticas públicas voltadas para o mercado de trabalho.

A PED/DF é realizada em parceria com a Secretaria de Estado de Trabalho, Desenvolvimento Social, Mulheres, Igualdade Racial e Direitos Humanos do Distrito Federal – SEDESTMIDH e o Departamento Intersindical de Estatística e Estudos Socioeconômicos – DIEESE.

No âmbito desta parceria de execução da PED/DF, coube à Codeplan a coordenação técnica da pesquisa, a crítica e a elaboração de tabelas (Núcleo de Estatística). Foram realizadas em 2017, doze pesquisas mensais, e um Balanço anual, cujos resultados foram divulgados e disponibilizados no site: www.codeplan.df.gov.br.

Pesquisa Metropolitana por Amostra de Domicílios – PMAD – 2017

A Pesquisa Metropolitana por Amostra de Domicílios - PMAD vem suprir a carência de dados e informações com vistas a subsidiar o Governo do Distrito Federal e de Goiás no planejamento na tomada de decisões, bem como os demais órgãos públicos, privados e organismos envolvidos com a questão do desenvolvimento socioeconômico da área metropolitana da capital do país.

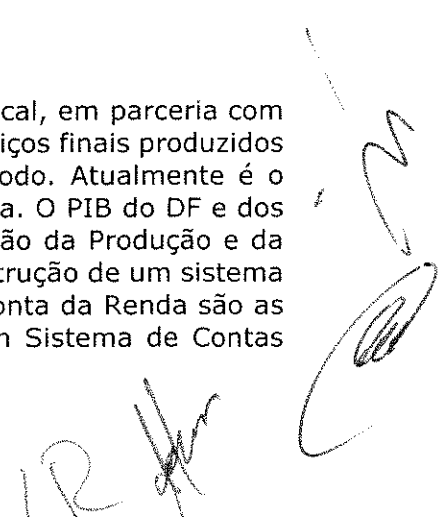
Constituem-se objeto de investigação da pesquisa, as áreas urbanas de 12 municípios goianos próximos ao DF, a saber: Águas Lindas de Goiás, Alexânia, Cidade Ocidental, Cristalina, Cocalzinho, Formosa, Luziânia, Novo Gama, Padre Bernardo, Planaltina, Santo Antônio do Descoberto e Valparaíso de Goiás.

Em 2017 foram realizadas coletas de dados, mediante amostra probabilística, em 07 municípios: Alexânia; Cidade Ocidental; Cristalina; Formosa; Luziânia; Novo Gama e Santo Antonio do Descoberto. O restante dos municípios, Águas Lindas de Goiás; Cocalzinho; Padre Bernardo, Planaltina e Valparaíso de Goiás; serão pesquisados em 2018, mediante contratação de empresa terceirizada.

Tão logo seja complementada a pesquisa, os dados, análises e informações serão disponibilizados no site da Codeplan.

Produto Interno Bruto do Distrito Federal – PIB/DF

A Codeplan é a responsável pelo cálculo e divulgação do PIB local, em parceria com o IBGE. O PIB mede, em níveis agregados, todos os bens e serviços finais produzidos no país, nos estados e nos municípios, em determinado período. Atualmente é o principal indicador de acompanhamento da atividade econômica. O PIB do DF e dos demais Estados da federação são divulgados segundo a aferição da Produção e da Renda, numa objetividade do projeto Contas Regionais de construção de um sistema regional o mais completo possível. A Conta de Produção e a Conta da Renda são as duas primeiras de um conjunto de contas que estruturam um Sistema de Contas



Nacional ou Regional. Pela ótica da produção são apresentadas estimativas do valor adicionado bruto por atividade econômica, expressas em valor corrente e em volume (taxa real), além do PIB a preços de mercado e PIB per capita. Pelo lado da renda, são apresentados os rendimentos obtidos no processo de produção de bens e serviços. O conjunto desses resultados possibilita ao governo, às empresas e estudiosos efetuarem análises sobre a capacidade produtiva e competitiva da economia do Distrito Federal. As bases de dados das Contas Regionais estão completamente integradas à série das Contas Nacionais do Brasil.


- No âmbito do projeto "Produto Interno Bruto do Distrito Federal", executado anualmente, foram realizadas as seguintes atividades até 31 de dezembro de 2017:
- Solicitação e análise dos balanços contábeis de 2015 das empresas geradora e distribuidoras de energia elétrica, água e gás no Distrito Federal, para construção dos valores correntes do valor bruto da produção e consumo intermediário para a atividade econômica Geração e distribuição de eletricidade e gás, água, esgoto e limpeza urbana do PIB-DF, enviados ao IBGE.
- Projeção do PIB-DF, a preço de mercado, para os exercícios de 2015 a 2020 para atender solicitação da Secretaria de Estado de Planejamento, Orçamento e Gestão. Realizada em abril de 2017.
- PIB-DF 2015 - Análise dos resultados preliminares das atividades econômicas.
- Participação da equipe no Encontro Nacional de Contas Regionais e PIB dos Municípios no período de 11 a 15 de setembro de 2016, na cidade do Rio de Janeiro - RJ, promovido pelo Instituto Brasileiro de Geografia e Estatística - IBGE, para analisar os resultados preliminares do PIB/DF de 2010 a 2015 e a série retropolada de 2002 a 2009 das Contas Regionais.
- Elaboração da publicação anual do Produto Interno Bruto do Distrito Federal - 2010-2015 e Série retropolada 2002 -2009.
- Elaboração de relatório referente ao desempenho econômico do DF em 2015 para composição da publicação anual das Contas Regionais do Brasil - IBGE.
- Divulgação do PIB/DF 2010-2015 e Série retropolada 2002-2009, em 16 de novembro de 2017.

Índice de Desempenho Econômico do Distrito Federal - IDECON

O IDECON-DF consiste em um indicador de acompanhamento trimestral da atividade econômica local ao longo do ano, fornecendo informações sobre a expansão, estabilidade ou contração da economia do Distrito Federal, expressa pela variação da estimativa do volume produzido em cada trimestre, em relação à estimativa de igual período do ano anterior. É elaborado pela Codeplan com o objetivo de preencher a falta de informações atualizadas do desempenho da economia local, dada a defasagem da divulgação dos resultados das Contas Regionais do Distrito Federal, relativas ao PIB/DF. A metodologia tem por objetivo produzir um índice síntese da produção de curto prazo no Distrito Federal. Com a divulgação do IDECON - DF na periodicidade trimestral, a sociedade brasiliense conta com indicadores atualizados da produção, possibilitando subsidiar tomadas de decisões por parte do governo, setor privado e demais atores, na promoção do crescimento e desenvolvimento da economia local. Trata-se de relevante instrumento para subsidiar o planejamento governamental, assim como o planejamento empresarial.

Até 31 de dezembro de 2017 foram realizadas as seguintes atividades:

- Cálculo do Idecon-DF referente ao 4º trimestre e ao acumulado no ano de 2016 em comparação com os mesmos períodos de 2015. Divulgado em março de 2017.



- Cálculo do Idecon-DF referente ao 1º trimestre de 2017 em comparação com o mesmo trimestre de 2016. Divulgado em junho de 2017.
- Cálculo do Idecon-DF referente ao 2º trimestre e 1º semestre de 2017 em comparação a iguais períodos de 2016. Divulgado em setembro de 2017.
- Texto sobre o Idecon-DF relativo ao 2º trimestre de 2017, para a Revista Brasília em Debate, publicada pela Codeplan.
- Cálculo do Idecon referente ao 3º trimestre de 2017, na comparação com igual trimestre do ano anterior, divulgado em dezembro de 2017. www.codeplan.df.gov.br.

A Codeplan acompanha e sistematiza dados de desempenho econômico e análises sobre setores econômicos. Alguns novos produtos foram lançados em 2017 com o objetivo de aprimorar e complementar os trabalhos já desenvolvidos. Nesse sentido, estudos como o boletim de conjuntura e os informes econômicos passaram a fazer parte da dinâmica.

Outras Atividades desenvolvidas pela Codeplan em Estudos e Pesquisas Socioeconômicas em 2017

- Produção de informes econômicos de acompanhamento mensal, trimestral ou anual de indicadores econômicos, quais sejam: IPCA, Pesquisa Mensal de Comércio (PMC), Pesquisa Mensal de Serviços (PMS), IDECON-DF, Pesquisa de Emprego e Desemprego (PED/DF), Pesquisa por Amostra Nacional de Domicílios Contínua Trimestral (PNADCT). CAGED, etc. A produção desses informes vem ocorrendo periodicamente desde julho de 2017.
- Produção de Boletim de Conjuntura do Distrito Federal, de periodicidade trimestral, que tem por objetivo acompanhar o desempenho econômico do DF, oferecendo uma visão abrangente e racionalizada dos indicadores econômicos disponíveis para o Distrito Federal. O boletim foi lançado em 8 de dezembro de 2017.
- Seminário Perspectivas Econômicas para o Distrito Federal e o Brasil – seminário que teve por objetivo complementar as análises realizadas pela gerência ao longo do ano e, também, auxiliar no diagnóstico econômico para os próximos anos. O Seminário ocorreu no dia 8 de dezembro de 2017.

A Codeplan acompanha e sistematiza os dados disponibilizados pelo Instituto Brasileiro de Geografia e Estatística - IBGE, relativos ao Índice de Preços ao Consumidor Amplo - IPCA e do Índice Nacional de Preços ao Consumidor - INPC, procurando avaliar os impactos da dinâmica do nível geral de preços sobre a economia do Distrito Federal, conjugados com outros indicadores conjunturais da economia local e nacional.

Paralelamente à divulgação desses indicadores de preços, a Codeplan em parceria com a CEASA-DF, passou a divulgar mensalmente, as análises produzidas por aquele órgão, relativas ao comportamento dos preços hortifrutigranjeiros, denominado ICDF.

Os resultados das análises mensais são apresentados por meio de Boletins, disponíveis no SITE da Codeplan.

Ao longo do ano de 2017 foram produzidas as análises de resultado de dezembro de 2016 e de janeiro a novembro de 2017. No âmbito dos trabalhos procurou-se aperfeiçoar aspectos metodológicos de análise, apresentação e divulgação dos produtos mensais, objetivando maior clareza para a sociedade na compreensão dos impactos da inflação sobre a economia do Distrito Federal, sempre procurando apontar causas e consequências socioeconômicas.

Assim, seguindo metodologia nacional do IBGE, ancorada na POF, Pesquisa de Orçamentos Familiares, as análises do Banco Central do Brasil, particularmente no

que tange às Atas do COPOM, que explicam as razões de definição da Taxa Básica de Juros para o Brasil e as tendência anunciadas pelos Boletins FOCUS, divulgados semanalmente, também divulgado pela autoridade monetária Brasileira, o NUPRE-Gecon analisa, cerca de 400 produtos/serviços pesquisados, pelo IBGE, mensalmente, em nível de DF e Brasil, que compõem os itens de consumo das famílias brasileiro, grupados conforme o quadro a seguir.

Índice geral e grupos	QUANTITATIVO		
	SUBGRUPOS	ITENS	SUBITENS
Índice Geral	0	0	0
Alimentação e Bebidas	2	17	161
Habitação	2	5	29
Artigos de residência	3	6	34
Vestuário	4	6	35
Transportes	1	3	29
Saúde e cuidados pessoais	3	6	38
Despesas pessoais	2	4	27
Educação	1	4	19
Comunicação	1	1	1
TOTAL	19	52	373

Em 2017, a CODEPLAN desenvolveu atividades relacionadas a estudos, pesquisas, divulgação de dados, desenvolvimento de ferramentas de TI e trabalhos de apoio a empresa como um todo. Nos próximos tópico detalhamos quais foram esses trabalhos, sua finalidade e a situação de seu progresso.

ESTUDOS, PESQUISAS E DIVULGAÇÃO DE DADOS

- Anuário Estatístico do Distrito Federal 2017
 - Status: em andamento.
- Relatórios: PDAD 2015
- Apoio à Gerência de Pesquisas Socioeconômicas/DIEPS
 - Status: publicado no site da Codeplan.
- Relatórios: PED 2017
- Produção periódica do Anexo Estatístico e boletins temáticos da PED DF;
 - Status: publicado no site da Codeplan.
- Projeção da população por RA
 - Status: foram concluídos os estudos preliminares, no entanto, como o IBGE está propondo uma revisão das projeções em 2017, a Diretoria decidiu que irá aguardar a revisão do IBGE e revisar também as projeções por RA.
- Nota Técnica: "Análise dos Empregos Formais no Distrito Federal a Partir da Relação Anual de Informações Sociais (RAIS)". Geocodificação dos dados.
- Analisa dados da RAIS de 2006 a 2015 para o DF como um todo e de 2006 e 2014 para cada RA.
 - Status: concluído
- Nota Técnica: Empregos Formais Técnico-Científicos por RA
- Analisa dados da RAIS por RA considerando as CBOs, tendo como objetivo identificar a localização das carreiras classificadas como "técnico-científicas". Geocodificação dos dados.
 - Status: concluído
- Estudos de cadastros/dados administrativos de endereços.
- Estudo de compatibilização de dados cadastrais georreferenciados para uso interno.

- Status: concluído
- Economia Criativa no DF
- Confeção de material no formato de dashboards e suporte na análise dos dados.
 - Status: concluído.
- Modelagem e Simulação da Antropização da Paisagem do DF
- Levantamento e simulação das transformações exercidas pelo homem sobre a cobertura da terra. Os dados são a série histórica do Uso da Cobertura da Terra entre os anos de 1984 até 2016. O trabalho pretende realizar projeção para os próximos 30 anos.
 - Status: em andamento.

DESENVOLVIMENTO DE APLICAÇÕES E INFRA DE DADOS

Portal "Brasília em Números": melhorias

Reúne dados socioeconômicos do Distrito Federal. O objetivo do portal é prover informações relevantes para gestores públicos, imprensa e cidadãos em geral, com fácil usabilidade. A ferramenta ganhou novas aplicações e um novo modelo de gestão. Seguem essas aplicações e suas descrições:

- Brasília Metropolitana: Aplicação que apresenta resumo das informações mais solicitadas das RAs e municípios da AMB;
- Brasília em Painéis: traz retrato do Distrito Federal a partir de temas pré-selecionados, apresentando os indicadores mais relevantes em economia, demografia, habitação, saúde, educação, meio ambiente, mobilidade, entre outros;
- Pesquisas SIEDF: busca informações da API-SIEDF (banco de microdados com as principais pesquisas da Codeplan e outras bases) e permite que seus usuários realizem tabulações simples ou cruzadas e consolidem suas consultas em gráficos e mapas;
- Monitor do Mercado de Trabalho (MMT): é um termômetro do mercado de trabalho, com dados mensais sobre trabalhadores formalmente contratados e admitidos no Distrito Federal, a partir do Cadastro Geral de Empregados e Desempregados (CAGED). Apresenta o histórico de salários por ocupações e lista aquelas com maior perda e ganho salarial.
- Status: concluído.

Portal "Brasília em Mapas".

Disponibiliza ferramentas para visualizar e analisar dados espaciais do Distrito Federal. Como o portal Brasília em Números, a ferramenta passa por uma reformulação e abrigará todas as plataformas de dados espaciais disponíveis atualmente na empresa, que são:

- Cobertura da Terra: Ferramenta que disponibiliza dados do mapeamento da cobertura da terra com imagens de satélite de 1984 a 2017;
- Geoserviço (ortofoto): Serviço de mapas com imagens aéreas (2009, 2013, 2014 e 2015) e de satélite (2016 e 2017);
- Catálogo: catálogo de metadados com as camadas de informações geográficas disponibilizadas pelo Núcleo de Geoinformação;
- Geocode: Serviço de localização de endereços desenvolvido a pedido da CGDF, atualmente utilizado pela Ouvidoria-DF e técnicos da Codeplan.

Status: em andamento.

Geocode (antigo OpenLBS)

Serviço de localização de endereços desenvolvido a pedido da CGDF, atualmente utilizado pela Ouvidoria-DF. Melhorias foram implementadas e atualmente a ferramenta georreferencia bases estatísticas para estudos da CODEPLAN.
Status: concluído

Codeplan na Web

Serviço que busca na WEB de menções sobre a Codeplan. Auxilia a ASCOM a dimensionar o impacto das ações da empresa sobre o público externo.
Status: concluído.

Morar Bem

Interface para inserção de dados pela equipe de digitação da GEREPS. Utilização foi com novos domicílios listados pela equipe.
Status: concluído.

Questionários Codeplan

Desenvolvido para atender demanda externa a partir do Lime Survey. Poderá ser utilizado em outras pesquisas de consulta online à população. Atualmente sendo utilizado na Pesquisa Jovem do Paranoá Parque.
Status: concluído.

Monitor do Mercado de Trabalho

Desenvolvido para atender demanda da Secretária de Trabalho. A utilização da ferramenta pode ser crucial na criação de novos cursos técnicos. Isso será possível, através do monitoramento dos postos de trabalho do DF e como ocorre a evolução dos postos de trabalho, ou seja, nas profissões em determinado período selecionado para estudo.
Status: concluído.

Geoserviço (ortofoto):

Atualização do serviço de mapas com os dados de 2016 e 2017. Também, introdução de um novo layout e integração da ferramenta com o Geocode.
Status: em andamento.

API SIEDF

Arcabouço tecnológico para todo o conjunto de dados que o Sistema de Informações Estatísticas do Distrito Federal – SIEDF irá prover. Atualmente suporta a bases de dados públicos – PDAD, PMAD, CAGED e PED.
Status: em andamento.

Brasília Metropolitana


Aplicação que apresenta resumo das informações mais solicitadas das RAs e municípios da AMB com base na PDAD e PMAD.
Status: concluído.

PROCULT

Internalização da aplicação PROCULT. Ferramenta de gestão de editais da Secretária de Cultura em atendimento ao Acordo de Cooperação Técnica entre CODEPLAN e SEC/DF.
Status: concluído.

PESQUISAS E ESTUDOS DE POLÍTICAS SOCIAIS


Pesquisa de Identificação e Percepção Social dos Usuários dos Restaurantes Comunitários do Distrito Federal



Esta pesquisa visou levantar informações sócio-demográficas, avaliar a satisfação e hábitos de consumo, captar o estilo de vida e a prevalência de fatores de risco e de algumas doenças crônicas dos usuários dos 14 Restaurantes Comunitários (RCs) existentes no DF.

Para tal, foram aplicados 7.083 questionários no período de 22 de maio a 14 de junho de 2017, a indivíduos, com idade igual ou superior a 14 anos, que compraram refeições e/ou marmitas em uma das unidades dos RCs. Conhecer as características dos consumidores do RC, por meio do relato in loco, quanto às suas condições socioeconômicas, à sua percepção a respeito da qualidade da alimentação, do serviço e das instalações físicas, ambientais e sanitárias desses equipamentos públicos, permite aos gestores avaliarem a política de segurança alimentar e nutricional, buscando aprimorar a oferta de serviços para o desenvolvimento social da Capital Federal.

Figura 1 – Localização dos Restaurantes Comunitários do Distrito Federal



Os resultados preliminares foram divulgados no artigo "Perfil socioeconômico e aspectos da saúde dos usuários dos RCs no DF"

Publicado na Revista Brasília em Debate, n. 17 de setembro de 2017, disponível em: http://www.codeplan.df.gov.br/images/CODEPLAN/PDF/brasilia_em_debate/Brasilia_em_Debate_17.pdf

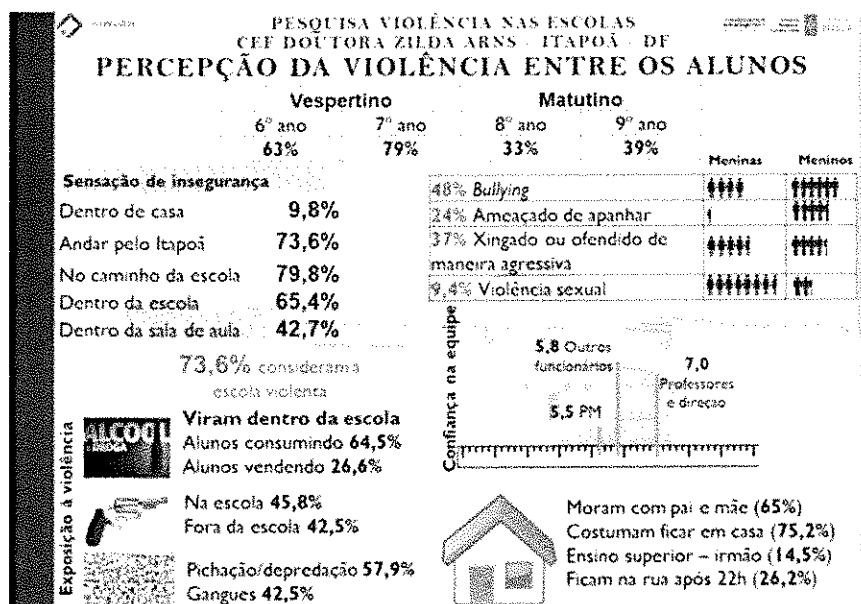
Pesquisa de Percepção da Violência Escolar por Alunos e Professores

A pesquisa foi uma parceria entre a Secretaria de Segurança Pública e da Paz do DF (SSP/DF) e a Codeplan em complementação às pesquisas de vitimização e violência no perímetro escolar. Um estudo de caso foi realizado no Centro de Educação Fundamental Prof. Dra. Zilda Arns no Itapoã e teve como objetivo coletar dados sobre a percepção da violência na ótica dos alunos e dos professores. Foi elaborado um questionário para cada um dos atores escolares cujo delineamento procurou compreender: o perfil do aluno e do docente, a sensação de segurança intra e extra-escolar, vitimização, relação com a PM e a relação com pares e com superiores na escola.

Handwritten signatures and initials are present in the bottom right corner of the page. There are three distinct marks: a large, stylized signature, a smaller signature, and a set of initials.

Os resultados foram apresentados em um seminário com professores e gestores da escola realizado no mês de dezembro de 2017.

Figura 2 – Resultados da Percepção da Violência entre os Alunos – CEF Zilda Arns




Pesquisa de Satisfação dos Beneficiários do Programa Minha Casa Minha Vida – Paranoá Parque (em andamento)

A Pesquisa de Satisfação dos Beneficiários do Programa Minha Casa Minha Vida – Paranoá Parque foi realizada em parceria com a Fundação Oswaldo Cruz (Fiocruz) e o Ministério das Cidades. Os principais objetivos dessa pesquisa foram: (i) identificar o perfil socioeconômico dos beneficiários do Paranoá Parque, (ii) avaliar a percepção dos beneficiários sobre a sua satisfação e o seu sentimento de pertencimento nesse empreendimento e (iii) identificar a formação de capital social e a existência de circunstâncias que colaborem para a permanência ou saída dos beneficiários do Paranoá Parque.

A coleta de dados foi por meio de questionário, do tipo survey, em unidades do empreendimento Paranoá Parque, utilizando amostragem aleatória estratificada segundo tempo de residência a partir de cadastro fornecido pela Codhab. A população-alvo foi composta por indivíduos com idade igual ou superior a 18 anos que fossem os responsáveis (ou seu cônjuge) do domicílio sorteado e localizado no Paranoá Parque.

Figura 3 – Cartaz de divulgação da pesquisa no Paranoá Parque

18



Pesquisa sobre o Sistema Socioeducativo do Distrito Federal, conforme Acordo de Cooperação Técnica com Conselho dos Direitos da Criança e Adolescente/Secriança/FDCA (em andamento)

Esta pesquisa tem como objetivo avaliar a adequação da execução das políticas públicas da socioeducação e sua integração e observação aos dispositivos legais garantidores de direitos e deveres do adolescente autor de ato infracional. Durante o ano de 2017, foram realizados esforços no sentido de aprovação e publicação de Acordo de cooperação com a Secretaria da Criança, visando o repasse de recursos para viabilizar a coleta de dados.

ESTUDOS E ANÁLISES DE POLÍTICAS SOCIAIS

O perfil dos Conselheiros Tutelares eleitos para o mandato 2015-2019

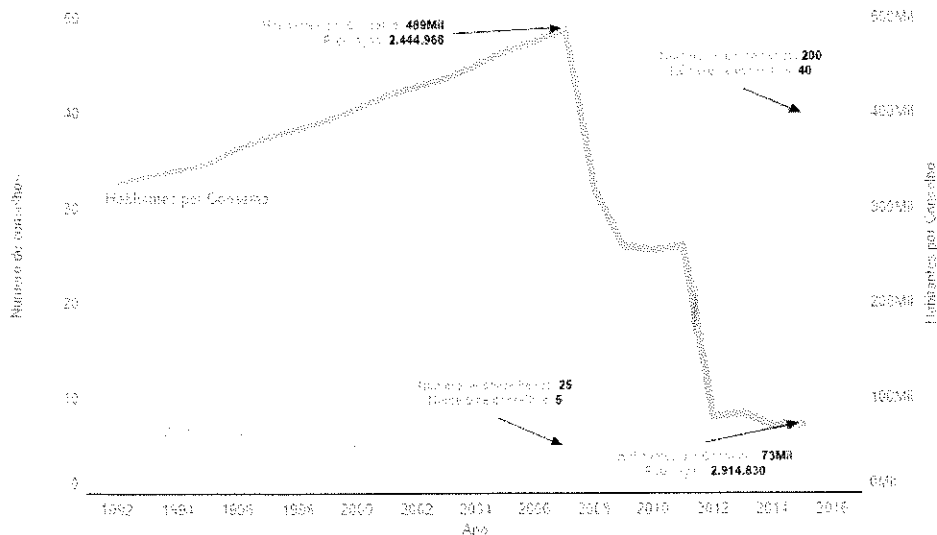
Os objetivos deste estudo foram recuperar o contexto histórico da atuação desses agentes, entender como tem sido o processo de eleição dos mesmos e mapear as interações institucionais que permeiam a atividade dos Conselhos Tutelares no DF.

Este estudo está disponível em:

http://www.codeplan.df.gov.br/images/CODEPLAN/PDF/pesquisa_socioeconomica/politicas_sociais/2017/Estudo_Conselho_Tutelar_no_Distrito_Federal_2017.pdf

Figura 4 – Relação entre habitantes por conselho e número de conselhos

Handwritten signatures and initials, including a large signature and the number '12'.

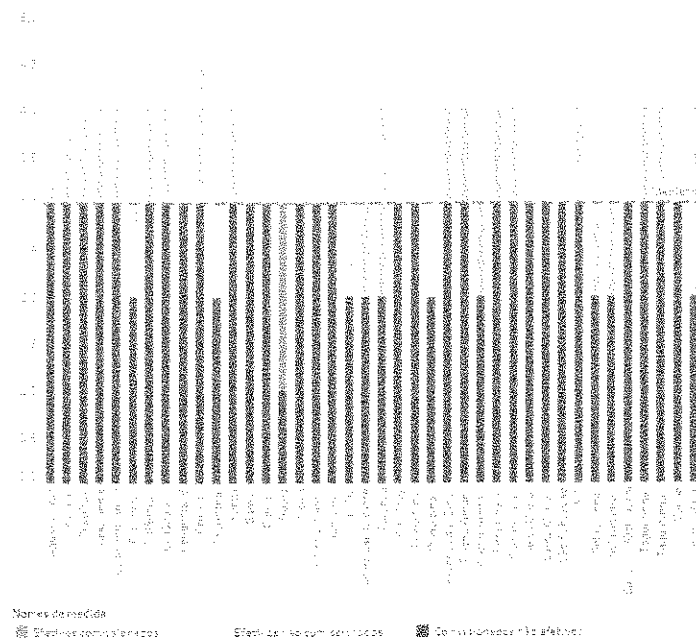


Estrutura dos Conselhos Tutelares do DF

Este estudo buscou a partir da aplicação de questionários e visitas a todos os Conselhos Tutelares do Distrito Federal coletar informações sobre estrutura física da unidade, sua articulação com a rede e sobre o seu processo de trabalho. Neste trabalho, também foram realizadas entrevistas com coordenadores de seis unidades escolhidas segundo critérios estabelecidos pela Secria e Codeplan, levantando informações sobre a estrutura, organização, atuação e trajetória do Conselheiro no DF e a sua percepção sobre o Estatuto da Criança e Adolescente.

Este estudo foi entregue à Secretaria da Criança, cuja publicação não foi autorizada.

Figura 5 – Quantidade de profissionais por Conselho Tutelar



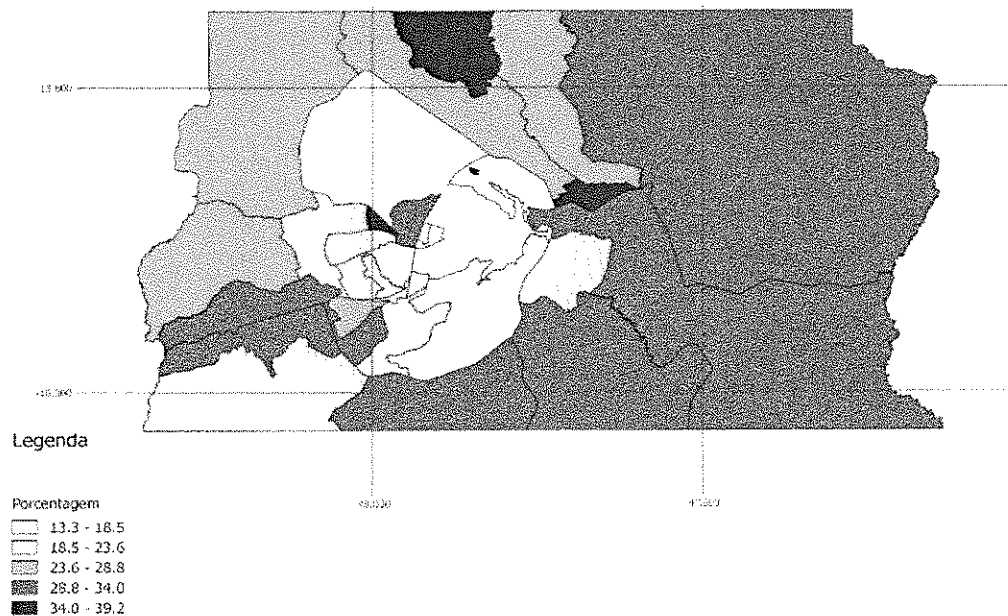
Handwritten signatures and initials, including a large signature and the initials 'R'.

O estudo levantou o perfil do jovem do Distrito Federal e identificar as principais diferenças entre as regiões administrativas, de forma a colaborar para o ajuste de oferta de políticas, buscando o rompimento de padrões de desigualdade e vulnerabilidade presentes no Distrito Federal.

Este estudo está disponível em:

http://www.codeplan.df.gov.br/images/CODEPLAN/PDF/pesquisa_socioeconomica/politicas_sociais/2017/Estudo_Crian%C3%A7as_e_Adolescentes_no_Distrito_Federal_2017.pdf

Figura 6 - Percentual de crianças e adolescentes nas regiões administrativas do DF - 2015/2016




Documentário - Os Desafios de ser Mulher no Distrito Federal

Este trabalho propôs uma apresentação dos desafios de ser mulher na atualidade, com foco nas mulheres de 30 a 59 anos. Essas mulheres são aquelas que, espera-se, já terem passado pela fase escolar e estejam inseridas no mercado de trabalho. Com perfis diferentes e histórias de vida que nos mostram o quanto os desafios podem ser superados no dia a dia, seis mulheres ilustram esse vídeo, bem como, os dados socioeconômicos produzidos pela DIPOS.

O vídeo está disponível em: <http://tv.codeplan.df.gov.br/codeplan.php?id=315>

Figura 7 - Foto do lançamento do documentário "O Desafio de ser mulher no DF"- 2017



Um Olhar sobre a População LGBT no DF

Esse estudo teve como objetivo dar luz às informações sobre a população LGBT, ao identificar dados estatísticos sobre domicílios em que os responsáveis declararam possuir relacionamento homoafetivo na Pesquisa Nacional por Amostra de Domicílios (PNAD/IBGE) e outras pesquisas internacionais que tratam sobre esta temática. Além disso, foram analisadas as ocorrências criminais contra Lésbicas, Gays, Bissexuais e Transgêneros (LGBT) no Distrito Federal (DF), de acordo com dados obtidos na Polícia Civil e os registros de denúncias no Disque 100. Também constou em anexo um glossário contendo a definição dos termos relacionados a lésbicas, gays, bissexuais, travestis e transexuais, contribuindo para um melhor entendimento acerca de expressões e evitando a ocorrência de preconceitos e discriminação no uso inadequado de expressões e temas.

A análise destes dados parte do pressuposto de dar visibilidade à fragilidade dessa população dentro de uma sociedade que tem como característica o padrão heterocisnormativo. Ressaltando que não se trata apenas de casos de violência urbana, mas de homofobia e subversão de direitos.

O estudo está disponível em:

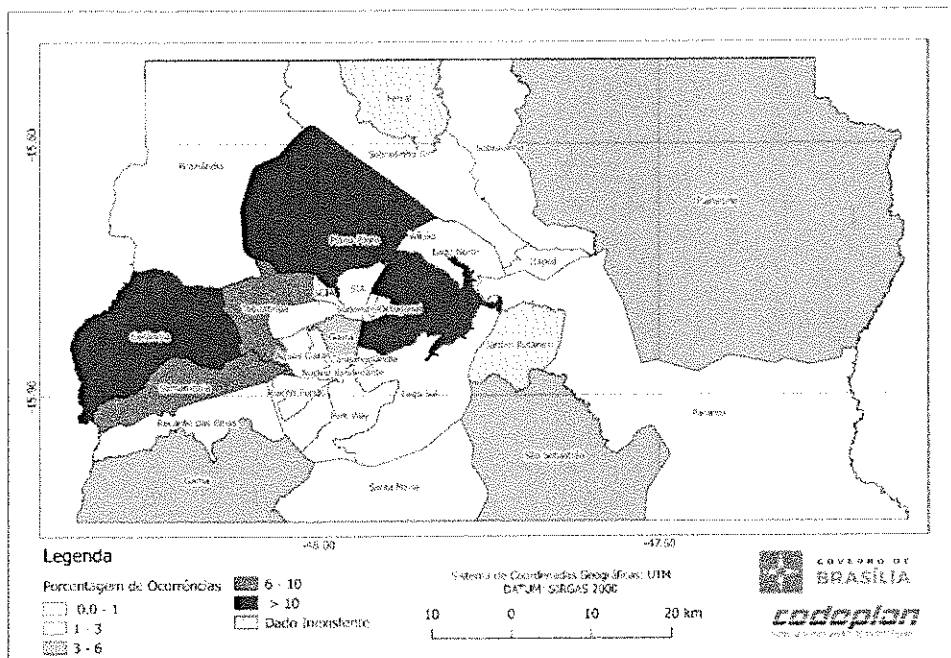
http://www.codeplan.df.gov.br/images/CODEPLAN/PDF/pesquisa_socioeconomica/politicas_sociais/2017/Um_olhar_sobre_a_populacao_LGBT_2017.pdf

O vídeo da apresentação do trabalho está disponível em:

<http://tv.codeplan.df.gov.br/codeplan.php?id=352>

Figura 8 - Vitimização da população LGBT – distribuição das ocorrências policiais

Handwritten signature and initials in the bottom right corner.



A Importância da Articulação Intersectorial na Administração Pública

Este texto discutiu as vantagens da abordagem intersectorial nas políticas públicas. Ressalta a relevância da articulação entre os vários agentes que participam do processo, possibilitando maior eficiência no gasto público e a transparência decorrente de um trabalho feito por várias instituições. A abordagem intersectorial pode privilegiar o interesse público, iniciando um processo de mudança da situação na qual grupos de maior poder de pressão exercem grande influência na ação governamental. Nesta proposta, o servidor público deve estar preparado para fazer prevalecer o interesse coletivo no desenho e implantação de políticas públicas. A articulação entre setores é facilitada pelas tecnologias de informação e comunicação, que devem ser utilizadas para facilitar a interação entre as diversas instituições e também a sociedade civil.

O estudo está disponível em:

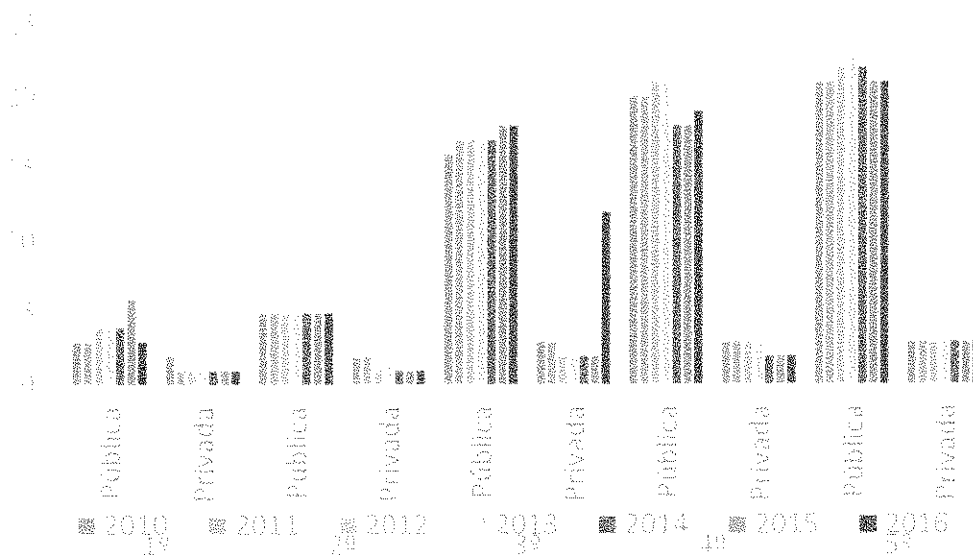
http://www.codeplan.df.gov.br/images/CODEPLAN/PDF/TD/TD_31_A_Importancia_da_Articulacao_Intersectorial_na_Administracao_Publica_2017.pdf

Defasagem escolar no Distrito Federal (em andamento)

A pesquisa objetivou levantar dados sobre a defasagem dos alunos em idade escolar no ensino fundamental (anos iniciais e anos finais) e ensino médio no Distrito Federal comparando escolas pública e privadas. O objetivo inicial foi apenas o levantamento de dados com base nos Censo Escolar entre os anos de 2011 e 2016. O trabalho foi parte de um estudo que compôs uma série de informações sobre a situação escolar da criança e do adolescente do Distrito Federal, em atendimento à demanda do Projeto Criança Candanga.

Figura 9 - Taxa de distorção idade-série para Anos Iniciais

[Handwritten signatures and initials]



Estudo de Acompanhamento das Metas 1 e 2 o PDE – 2015-2024 (em andamento)

Projeto é uma proposta de acompanhamento das Metas 1 e 2, previstas no Plano Distrital de Educação:

- “Meta 1: Universalizar, até 2016, a educação infantil na pré-escola para as crianças de 4 a 5 anos de idade e ampliar a oferta de educação infantil em creches públicas e conveniadas, de forma a atender no mínimo 60% da população dessa faixa etária, sendo no mínimo 5% a cada ano até a final de vigência deste Plano Distrital de Educação – PDE, e ao menos 90% em período integral. Meta 2: Garantir o acesso universal, assegurando a permanência e a aprendizagem dos estudantes a partir dos 6 anos de idade, ao ensino fundamental de 9 anos, assegurando, também, a conclusão dessa etapa até os 14 anos de idade até o último ano de vigência deste Plano”.
- O objetivo é verificar o quanto o Distrito Federal tem avançado para o cumprimento da meta e gerar dados para possíveis tomadas de decisão. Para tanto, foram utilizados dados da PNAD 2015 (projeção populacional) e os dados de matrícula do Censo Escolar 2016 para, a partir da totalidade da população declarada por idade, verificar a matrícula na rede.

A pesquisa está em elaboração.

Nota técnica sobre o trabalho socioassistencial – O Serviço Especializado em

Abordagem Social

Nota técnica “Contextualização para embasar o projeto de pesquisa sobre socioeducação no DF- jul/2017”

Nota Técnica “Levantamento de literatura relacionada ao II Plano Distrital de

Segurança Alimentar e Nutricional do Distrito Federal” (em andamento)

Artigo publicado na revista Brasília em Debate da Codeplan “ Jovens do DF - perfil sociodemográfico, escolaridade e inserção produtiva.

Artigo publicado na revista Brasília em Debate da Codeplan “ Perfil socioeconômico e aspectos da saúde dos usuários dos Restaurantes Comunitários no DF”

Handwritten signatures and initials, including a large signature and the number '12'.

Artigo publicado na revista Brasília em Debate da Codeplan "Estudo de Carga Global de Doença: mortalidade e morbidade entre 1990 e 2015" realizado em parceria com o Grupo de Pesquisa do Projeto GBD Brasil da UFMG.


ESTUDOS E ANÁLISES POPULACIONAIS

Nascidos Vivos no Distrito Federal – 2000 a 2015 (em andamento)

Trata-se de um estudo descritivo sobre os nascidos vivos de mães residentes no Distrito Federal, com base nos dados do Sistema de Informações sobre Nascidos Vivos do Ministério da Saúde (Sinasc) para os anos de 2000 a 2015.

O estudo descreve os nascidos vivos a partir das características das mães segundo as variáveis: idade da mãe, escolaridade da mãe, raça/cor, consultas de pré-natal, duração da gestação, tipo de parto e peso ao nascer.

Figura 10 - Participação relativa de nascidos vivos, segundo idade da mãe. Distrito Federal, 1999 a 2015



Fonte: Ministério da Saúde / SINASC

Indicadores Demográficos do Brasil Central – 2000/2010/2015 (em andamento)

Análise demográfica dos estados que compõem o Brasil Central (Distrito Federal, Goiás, Mato Grosso, Mato Grosso do Sul, Tocantins, Rondônia e Maranhão) entre o período censitário de 2000 e 2010 e as estimativas do IBGE para 2015.

Projeção da população para o Distrito Federal e suas Regiões Administrativas (em andamento)

Produto do Acordo de Cooperação Técnica entre a Codeplan e o IBGE com o objetivo de elaborar as projeções de população estadual e de aprimoramento metodológico das estimativas de populações municipais. Isso envolve a promoção de discussões sobre as metodologias adotadas, buscando a utilização de metodologia comum, definindo os parâmetros a serem empregados, bem como as hipóteses a serem adotadas para a elaboração da revisão 2018 das projeções de população estadual, no âmbito da construção ou consolidação do Sistema de Projeções e Estimativas Populacionais (SISPEP).

ACORDO DE COOPERAÇÃO TÉCNICA

- Fundação Oswaldo Cruz

- Secretaria de Segurança Pública e Paz Social (em andamento)
- Secretaria de Estado da Saúde (em andamento)

ESTUDOS E PESQUISAS URBANO E AMBIENTAIS

PRINCIPAIS PESQUISAS

Construção de Indicadores de Qualidade Urbana e Ambiental para o DF - Acordo de Cooperação Técnica (ACT) entre CODEPLAN e SEGETH

Principais produtos:

- 1ª Oficina de nivelamento
- Definição das dimensões de agregação de indicadores através de reuniões setoriais por eixos temáticos realizadas entre abril e junho:
- Relatório Parcial, elaborado pela CODEPLAN, abrangendo a definição da metodologia, a busca de referências e estabelecimento de definição de critérios para a construção de indicadores.
- Oficina I – Apresentação dos indicadores previamente selecionados por eixo temático a um grupo de especialistas e técnicos do GDF.
- Oficina II – Apresentação dos primeiros resultados da construção dos indicadores de qualidade urbana e ambiental do DF.
- Apresentação ao Conselho de Planejamento do DF – CONPLAN

Relatório Cenários de Longo Prazo para a Coordenação do ZEE

- Relatório Técnico com a apresentação do "Cenários do ZEE para o DF" com o objetivo subsidiar a construção e o detalhamento do zoneamento proposto. Foram estabelecidos dois cenários onde o "Cenário Tendencial" refere-se ao prognóstico da situação atual, sem considerar a implementação de novas medidas de gestão, enquanto o "Cenário Desejado" foi construído a partir da percepção dos diversos atores sobre um futuro ideal do DF para 20 anos.

Texto para Discussão "A Construção de Cenários para o Zoneamento Ecológico Econômico do Distrito Federal"

- O Texto para Discussão reúne os principais temas e questões relativos à construção dos Cenários que subsidiaram o Zoneamento Ecológico Econômico do Distrito Federal (ZEE-DF), no período compreendido entre 2012 e 2016. O objetivo do trabalho foi extrair e apresentar uma síntese dos cenários produzidos pelo Relatório "Cenários do ZEE para o DF".

ESTUDOS E PESQUISAS URBANAS

Caracterização Urbana e Ambiental da Unidade de Planejamento Territorial – UPT Sul

- O Estudo de Caracterização Urbana e Ambiental da Unidade de Planejamento Territorial - UPT Sul (UPT - VII) apresenta dados, informações e análises que abrangem aspectos socioeconômicos, urbanos e ambientais relativos ao conjunto das quatro Regiões Administrativas que compõem essa UPT (Gama, Santa Maria, Recanto das Emas e Riacho Fundo II) Tem como referência a Pesquisa Distrital por Amostra de Domicílios (PDAD), a Infraestrutura de Dados Espaciais do Distrito Federal (IDE/DF) e o Sistema de Informações Territoriais e Urbanas do DF (SITURB), bem como a base de dados do Zoneamento Ecológico Econômico – ZEE do DF.

Caracterização Urbana e Ambiental da Unidade de Planejamento Territorial – UPT Norte

- O Estudo de Caracterização Urbana e Ambiental da Unidade de Planejamento Territorial - UPT (UPT - VII) apresenta dados, informações e análises que abrangem aspectos socioeconômicos, urbanos e ambientais relativos ao conjunto das quatro Regiões Administrativas que compõem essa UPT

(Taguatinga, Brazlândia, Ceilândia e Samambaia). Tem como referência a Pesquisa Distrital por Amostra de Domicílios (PDAD), a Infraestrutura de Dados Espaciais do Distrito Federal (IDE/DF) e o Sistema de Informações Territoriais e Urbanas do DF (SITURB), bem como a base de dados do Zoneamento Ecológico Econômico – ZEE do DF.

Estudo Urbano e Ambiental do Município de Águas Lindas de Goiás

- O Estudo Urbano e Ambiental do município de Águas Lindas de Goiás – GO apresenta informações específicas sobre aspectos urbanos e ambientais que complementam as informações socioeconômicas da Pesquisa Metropolitana por Amostra de Domicílios – PMAD do município. Abrange itens como: histórico, localização, limites, informações geográficas, unidades de conservação e parques, hidrografia, evolução da ocupação urbana, setorização, infraestrutura urbana, equipamentos nas áreas de educação, saúde e segurança, principais instituições, equipamentos de lazer, áreas comerciais, sistema viário, tendência à verticalização, aspectos culturais e turísticos. As informações são ilustradas com mapas/figuras, tabelas, gráficos e ampla cobertura fotográfica das cidades caracterizadas.

Estudo Urbano e Ambiental do Município de Padre Bernardo (GO)

- O Estudo Urbano e Ambiental do município de Padre Bernardo – GO apresenta informações específicas sobre aspectos urbanos e ambientais que complementam as informações socioeconômicas da Pesquisa Metropolitana por Amostra de Domicílios – PMAD do município. Abrange itens como: histórico, localização, limites, informações geográficas, unidades de conservação e parques, hidrografia, evolução da ocupação urbana, setorização, infraestrutura urbana, equipamentos nas áreas de educação, saúde e segurança, principais instituições, equipamentos de lazer, áreas comerciais, sistema viário, tendência à verticalização, aspectos culturais e turísticos. As informações são ilustradas com mapas/figuras, tabelas, gráficos e ampla cobertura fotográfica das cidades caracterizadas.


Texto para Discussão “Densidades Urbanas das Regiões Administrativas do DF”

- O objetivo do estudo foi calcular a densidade urbana das Regiões Administrativas - RAs do DF comparando-as entre si e relacionando-as com: a) a distância à área central – CBD do DF; b) o percentual de casas e apartamentos/quintinetes; c) a renda domiciliar per capita e d) o valor médio dos imóveis. A densidade urbana, calculada para as Regiões Administrativas - RAs do DF, é a relação entre a população urbana estimada pela PDAD e a área com ocupação urbana da RA. Difere-se da densidade demográfica da RA, que é a relação entre população total e a área total da RA e não expressa a densidade das áreas efetivamente ocupadas com características urbanas, formal e informal. Foram utilizados dados populacionais, de renda e dos domicílios segundo o tipo da Pesquisa Distrital por Amostra de Domicílio - PDAD 2013 e 2015. O estudo foi publicado como Texto para Discussão/TD em fevereiro de 2017.

Artigo para a Revista Brasília em Debate “Densidades Urbanas nas regiões administrativas do Distrito Federal”

- Artigo escrito especialmente para a Revista “Brasília em Debate” Nº 16 discorrendo sobre o estudo das densidades urbanas das Regiões Administrativas - RAs do DF. O artigo introduz o conceito de densidade urbana, diverso do conceito de densidade demográfica. Apresenta e compara as densidades urbanas nas 31 RAs do DF e as relaciona com a distância à área central – CBD.

Elaboração em conjunto com a DIEPS do Termo de Referência de contratação do serviço de coleta PDAD e PMAD 2017/2018.



- Elaboração da parte referente aos 05 municípios de Goiás (Águas Lindas de Goiás, Cocalzinho de Goiás, Padre Bernardo, Planaltina e Valparaíso de Goiás), que integram a Periferia Metropolitana de Brasília – PMB (lote 02) do Termo de Referência para Contratação de serviço especializado de coleta de dados (informações), por meio de entrevistas domiciliares com o correspondente preenchimento de Questionários para a Pesquisa Distrital por Amostra de Domicílios - PDAD 2017/2018 e Pesquisa Metropolitana por Amostra de Domicílios - PMAD 2017/2018.

Relatório da Pesquisa Metropolitana por Amostra de Domicílios - PMAD 2017/2018 do Município de Novo Gama (GO).

- Elaboração do Relatório técnico da Pesquisa Metropolitana por Amostra de Domicílios - PMAD 2017/2018, a partir das informações coletadas e tratadas estatisticamente, do perfil socioeconômico e caracterização dos domicílios do Município de Novo Gama (GO). O Relatório abrange informações sobre a caracterização da população, migração, educação, saúde e benefícios sociais, segurança, trabalho e rendimentos, posse de bens e locais de compras, características dos domicílios e infraestrutura domiciliar. O Relatório da PMAD do Novo Gama foi concluído em dezembro de 2017.

ESTUDOS E PESQUISAS DE MOBILIDADE

Estudo do desempenho de uma interseção da via w3 sul após implantação da faixa exclusiva de ônibus

- O trabalho avaliou o desempenho de uma interseção localizada na Via W3 Sul, a partir de três diferentes cenários – o atual e dois especulativos. O estudo foi elaborado com o auxílio do software Vissim de microsimulação de tráfego a partir de dados obtidos em pesquisas de campo.

Plano Diretor de Transportes e Mobilidade do Distrito Federal – PDTU/DF: Instrumento De Mobilidade Urbana Sustentável

- O trabalho apresentou os principais indicadores de mobilidade sustentáveis que nortearam o PDTU/DF, componentes essenciais para a gestão sustentável do transporte e do território, que constitui um desafio decisivo para as cidades. Os indicadores referidos foram a demanda, repartição de viagens, carregamento, transportes não motorizados e meio ambiente, que resultaram em uma série de recomendações a serem cumpridas pelo governo em um período de 10 anos, para assegurar a mobilidade para todos, desenvolvimento sustentável, inclusivo, com diminuição do congestionamento e poluição do ar.

Indicador de Mobilidade: Taxa de Mobilidade da População do Distrito Federal – DF

- O trabalho sistematizou parâmetros e procedimentos para abordar o indicador de viagens diárias da população (taxa de mobilidade), considerando os resultados da pesquisa origem/destino do Plano Diretor de Transporte Urbano e Mobilidade do Distrito Federal – PDTU/DF, de 2009, divulgado em Relatório Final, em conformidade com a Lei nº 4.566, de 04 de maio de 2011.

Aplicação da Moderação do Tráfego no Distrito Federal

- O trabalho fez uma abordagem analítica do trânsito, considerando os dados estatísticas dos acidentes, infraestrutura viária, modos e motivos do deslocamento, propondo aplicação da moderação do tráfego no Distrito Federal com implantação de medidas abrangendo elementos participantes da circulação onde a sequência de acidentes é frequente.

Nota Técnica DFTRANS

- A empresa DFTRANS – Transporte Urbano do Distrito Federal solicitou a colaboração da Codeplan para realizar pesquisas e análises que pudessem subsidiar aquele órgão no planejamento de políticas para gestão dos terminais rodoviários do Distrito Federal.

Estudo das crenças salientes e da intenção do condutor em respeitar a velocidade limite em vias urbanas

12

- A pesquisa se propôs a realizar um estudo das crenças e da intenção do condutor em respeitar a velocidade limite com o intuito de auxiliar o estado a promover políticas públicas de redução de acidentes que sejam eficazes.

ESTUDOS E PESQUISAS AMBIENTAIS

Pesquisa "Indicadores de Qualidade Ambiental e Urbana"

- Nesta pesquisa de longo prazo, o objetivo é testar e implementar um conjunto de indicadores que possam ser utilizados como subsídio ao desenho de políticas públicas no Distrito Federal. Fruto desta pesquisa, foi o artigo publicado na REVISTA BRASILIA EM DEBATE nº 16. Ranking de indicadores verdes do DF; Indicadores de qualidade ambiental. Entre as resultantes do projeto destaca-se:
 - Parceria junto à SEPLAG na análise dos indicadores dos ODS da ONU/PNUD
 - Neste trabalho estão sendo levantados todas as ações das Secretarias que contribuam para o alcance dos objetivos do Desenvolvimento Sustentável -ODS
 - Parceria com a SEGETH com Gestor do projeto "Construção de Indicadores de Qualidade Urbana e Ambiental para o DF", no Acordo de Cooperação Técnica (ACT) entre CODEPLAN e SEGETH
 - O ACT teve por objetivo a definição da metodologia, a busca de referências nacionais e internacionais e a compreensão dos desafios metodológicos na produção de dados no Distrito Federal para a construção de indicadores para o planejamento urbano.
 - Parceria com a SEMA como Representante da CODEPLAN no Grupo de trabalho Condomínios Sustentáveis.
 - O GT apresentou uma seleção de indicadores que possam ser utilizados por condomínios horizontais para verificar o processo de melhorias ambientais.
 - Parceria com a Defesa Civil para georreferenciar as informações sobre áreas de risco do DF e cruzar informações socioeconômicas e ambientais.
 - Neste trabalho, em desenvolvimento estão sendo construídas bases de dados georreferenciadas das áreas de risco do DF levantadas pela Subsecretaria de Defesa Civil.
 - Parceria com a SEMOB para definição metodológica e produção de informações para os indicadores dos ODS/PNUD
 - A parceria com a SEMOB e o DFTrans levou a construção das bases de dados e cálculo dos indicadores dos ODS.
 - Proposta de Indicadores de Mobilidade do Distrito Federal - Relatório Técnico Parcial da Pesquisa sobre Indicadores (ACT Codeplan/Segeth)
 - Objetivou construir indicadores de mobilidade com ligação ao dinamismo urbano e que podem ser aplicados em todas as Regiões Administrativas do Distrito Federal. A metodologia deve ser facilmente reproduzida, fundamentada sobre princípios simples e de fontes disponíveis sobre o conjunto de território do DF.

Pesquisa "Recursos Hídricos no Distrito Federal"

- Esta pesquisa de longo prazo, objetiva analisar os números relativos aos aspectos socioeconômicos do consumo de água em Brasília por meio de uma abordagem exploratória das características da demanda. O projeto resultou na participação como representante da CODEPLAN no Comitê Executivo do 8º Fórum Mundial da água 2018, como representante da CODEPLAN na Câmara Temática ÁGUA do Conselho de desenvolvimento econômico e social - CDES, e ainda como representante da CODEPLAN junto a Casa Civil -Dimensão socioeconômica da crise hídrica.

[Handwritten signature]

[Handwritten signature]

- Este projeto também resultou na Parceria com a ADASA no ACT CODEPLAN/ADASA. Este ACT visa a realização de pesquisas de opinião periódicas e o compartilhamento contínuo de estudos e informações cadastrais disponíveis nos bancos de dados da ADASA, em especial sobre a qualidade dos recursos hídricos e sobre o consumo de água, urbano e rural, por agentes econômicos e residenciais

Estudo "Zoneamento Ecológico Econômico do DF"

- As atividades desenvolvidas como representante da Codeplan na Comissão Distrital do Zoneamento Ecológico-Econômico - ZEE-DF resultaram na participação nos seguintes estudos e parcerias:
 - Delegado e representante da CODEPLAN na Conferência Distrital de Meio Ambiente – 2017
 - Co-gestor do Relatório cenários de longo prazo para a Coordenação do ZEE.
 - Relatório Técnico que teve o objetivo de subsidiar a construção e o detalhamento do zoneamento proposto. Foram estabelecidos um "Cenário Tendencial" referente ao prognóstico da situação atual, sem considerar a implementação de novas medidas de gestão; e um "Cenário Desejado" construído a partir da percepção dos diversos atores sobre um futuro ideal do DF para 20 anos. Também foram construídos cenários espacializados para cada um dos cenários
 - Texto para Discussão "A Construção de Cenários para o Zoneamento Ecológico Econômico do Distrito Federal"
 - O TD apresenta os principais aspectos relativos à construção dos Cenários que subsidiaram o Zoneamento Ecológico Econômico do Distrito Federal (ZEE-DF), no período compreendido entre 2012 e 2016. O objetivo do trabalho foi trazer uma síntese dos cenários produzidos pelo Relatório "Cenários do ZEE para o DF" e as principais alavancas transformadoras que permitiriam transformar o cenário tendencial no desejado.

Pesquisa "Desastres Naturais; Brasília Resiliente"

- O objetivo deste estudo é analisar as estratégias que possam tornar o Distrito Federal mais Resiliente, identificando quais seriam os desastres ambientais que Brasília hoje já sofre e que poderão nos impactar no futuro. Das atividades de pesquisa destaca-se a atuação como representante da CODEPLAN no Painel Distrital de Mudanças Climáticas do DF para criação de decreto e manual de implementação


Estudo "Atlas Temático do DF"

- Coletânea de mapas e informações visuais sobre o Distrito Federal e suas Regiões Administrativas.

Outras atividades

- Representante da DEURA no Comitê de gestão estratégica do Planejamento Estratégico da CODEPLAN
- Representante da DEURA no grupo técnico executivo do Sistema de Informações Estatísticas do DF – SIEDF
- Representante da DEURA no Comitê de Tecnologia da Informação da CODEPLAN

MANUTENÇÃO DA CENTRAL DE ATENDIMENTO AO CIDADÃO



- Durante o exercício de 2017 foram recebidas 2.105.972 ligações telefônicas através da Central de Atendimento ao Cidadão do Distrito Federal, além de 2.632.804 ligações ativas, totalizando 4.738.776.

	Recebidas	Ligações Ativas	Total Geral
jan/17	220.530	207.867	428.397
fev/17	198.685	82.693	281.378
mar/17	223.610	284.164	507.774
abr/17	171.294	211.304	382.598
mai/17	195.235	137.720	332.955
jun/17	174.206	461.095	635.301
jul/17	172.273	374.659	546.932
ago/17	182.551	212.377	394.928
set/17	144.694	215.477	360.171
out/17	170.370	125.724	296.094
nov/17	134.779	238.277	373.056
dez/17	117.745	81.447	199.192
Total	2.105.972	2.632.804	4.738.776

Denominação do Indicador	Índice Mais Recente	Unidade de Medida	Desejado em 1º Ano	Alcançado em 1º Ano	Desejado em 2º Ano	Alcançado em 2º Ano	Desejado em 3º Ano	Desejado em 4º Ano	Origem/Fonte
445 - ESTUDOS E PESQUISAS DE NATUREZA SOCIAL, ECONÔMICA, DEMOGRÁFICA E CARTOGRÁFICA	14	UNIDADE	12	12	20	23	21	22	CODEPLAN/ DIEPS / UO 32201 / OE 3
<p>Justificativa: 2015 - Foram realizadas 12 (doze) estudos, pesquisas e diagnósticos anuais de natureza social, econômica, demográfica, cartográfica e georeferenciadas, para avaliação das políticas de desenvolvimento econômico; pesquisas na área de economia, comércio, serviços, indústria, turismo, trabalho, cadeias e setores produtivos locais, desenvolvimento e vocações econômicas regionais e locais, demografia e indicadores econômicos para o planejamento e promoção do desenvolvimento do DF e da RIDE.</p> <p>2017 - A Empresa não somente alcançou como ultrapassou e 3 (três) o quantitativo de Estudos e Pesquisas Socioeconômicos realizados no decorrer do exercício, resultado de esforço conjunto e dedicação da equipe que compõe a atual gestão.</p>									
1447 - ESTUDOS E PESQUISAS URBANO E AMBIENTAIS	5	UNIDADE	5	16	8	18	8	8	CODEPLAN/ DEURA / UO 32201 / OE 3
<p>Justificativa: 2016 - Equipe reconstituída e Gestão determinada. Foram realizados 5 (cinco) estudos, pesquisas e diagnósticos anuais na área de planejamento urbano, desenvolvimento sustentável, meio ambiente, política fundiária, habitação, transporte e mobilidade urbana, para avaliação das políticas urbanas e ambientais.</p> <p>2017 - Os resultados alcançados em estudos e pesquisas urbano e ambientais, ao ultrapassar em mais que o dobro o quantitativo previsto inicialmente, demonstram que a Companhia, em seu processo de reestruturação, tem aumentado, significativamente, o número de informações disponibilizadas ao GDF, para implementação de políticas públicas.</p>									

18

1445 - ESTUDOS, ANÁLISES E ACOMPANHAMENTO DAS POLÍTICAS SOCIAIS DE GOVERNO	12	UNIDADE	13	9	11	14	12	12	CODEPLAN/ DIPOS / JO 32201 / OE 3
<p>Justificativa: 2016 - Mudanças na gestão da unidade responsável, cargo do diretor vago e evasão de técnicos requisitados, levaram ao não alcance do índice desejado. Foram realizados 9 (nove) estudos, pesquisas e diagnósticos anuais para avaliação das políticas sociais implementadas, nas áreas de saúde, assistência social, educação, cultura, transferência de renda, inclusão produtiva, agricultura familiar, segurança alimentar, direitos humanos e segurança pública, qualidade de vida, pobreza, desigualdades etc...</p> <p>2017 - A Companhia, ultrapassou a previsão de estudos e pesquisas realizadas em Políticas Sociais, tendo alcançado 14 (catorze) estudos e pesquisas realizadas. Tal resultado decorre de esforço e dedicação da equipe de técnicos e gestores.</p>									
1449 - MANTER E OPERACIONAR A CENTRAL ÚNICA DE ATENDIMENTO TELEFÔNICO DO GOVERNO DE BRASÍLIA	230.000	LIGAÇÕES REC/ ATEND	150.000	186.068	230.000	394.898	230.000	230.000	CODEPLAN/ GECAC /JO 32201 / OE 3
<p>Justificativa: 2016 - Sistema de atendimento ao cidadão melhorado. Foram atendidas 186.068 ligações telefônicas/mês, através das Centrais 156, 160, 162 e 192, visando prestar informações sobre procedimentos dos diversos serviços prestados pelo governo de Brasília, bem como, registros de reclamações, sugestões e denúncias.</p> <p>2017 - O Serviço de Atendimento ao Cidadão, mantido sob a coordenação da Codeplan, tem sido objeto de crescente demanda por parte do cidadão residente no Distrito Federal e na Região adjacente. Em 2017, passou a ser usado, complementarmente, como instrumento nas pesquisas da Codeplan (Pesquisa por telefone - CATI), para diversos órgãos do GDF, como a Secretaria de Segurança Pública, Serviço de Limpeza Urbana, Secretaria de Mobilidade, Secretaria de Fazenda e outros, elevando o número de ligações.</p>									
1702 - PLATAFORMAS E SISTEMAS DE INFORMAÇÕES ESTATÍSTICAS E GEOGRÁFICAS	2	UNIDADE	-	10	2		2	2	CODEPLAN/JO 32201/OE 3
<p>Justificativa: 2017 - 1. Portal "Brasília em Números (melhorias) A ferramenta ganhou novas aplicações e um novo modelo de gestão; 2. Portal "Brasília em Mapas" A ferramenta abrigará todas as plataformas de dados espaciais disponíveis na Codeplan; 3. Geocode; 4 Codeplan Web; 5. Morar Bem; 6. Questionários Codeplan; 7 Monitor do Mercado de trabalho; 8 Geoserviço (ortofoto); 9 API SIEDF; 10 Brasília Metropolitana; e, PROCLUT.</p>									

0001- PROGRAMA PARA OPERAÇÃO ESPECIAL

Execução Orçamentária e Financeira

AÇÃO/SUBTÍTULO	LEI	DESPESA AUTORIZADA	EMPENHADO	LIQUIDADADO
9001 - EXECUÇÃO DE SENTENÇAS JUDICIAIS	7.404.558,00	7.404.558,00	6.286.837,42	6.286.837,42
6172 - EXECUÇÃO DE SENTENÇAS JUDICIAIS-COMPANHIA DE PLANEJAMENTO DO	7.404.558,00	7.404.558,00	6.286.837,42	6.286.837,42

12

DISTRITO FEDERAL- PLANO PILOTO .				
9050 - RESSARCIMENTOS, INDENIZAÇÕES E RESTITUIÇÕES	14.193.418,00	9.193.418,00	9.138.418,43	9.138.418,43
7031 - RESSARCIMENTOS, INDENIZAÇÕES E RESTITUIÇÕES-COMPANHIA DE PLANEJAMENTO DO DF- PLANO PILOTO .	14.193.418,00	9.193.418,00	9.138.418,43	9.138.418,43
TOTAL - 1 - PROGRAMA PARA OPERAÇÃO ESPECIAL	21.597.976,00	16.597.976,00	15.425.255,85	15.425.255,85

9001 - Execução de Sentenças Judiciais = 15 no exercício;
9050 - Servidores Ressarcidos = jan 04 ; fev 04 ; mar 04 ; abril 03 ; mai 03 ; junho 03 ; julho 03 ; agosto 01 ; setembro 02 ; outubro 02 ; novembro 02 ; dezembro 01.

0001- PROGRAMA PARA OPERAÇÃO ESPECIAL

Execução Orçamentária e Financeira

AÇÃO/SUBTÍTULO	LEI	DESPESA AUTORIZADA	EMPENHADO	LIQUIDADO
2396 - CONSERVAÇÃO DAS ESTRUTURAS FÍSICAS DE EDIFICAÇÕES PÚBLICAS	148.386,00	1.988,00	1.987,20	1.987,20
5330 - CONSERVAÇÃO DAS ESTRUTURAS FÍSICAS DE EDIFICAÇÕES PÚBLICAS-- COMPANHIA DE PLANEJAMENTO DO- PLANO PILOTO .	148.386,00	1.988,00	1.987,20	1.987,20
2422 - CONCESSÃO DE BOLSA ESTÁGIO	552.253,00	239.301,00	226.626,42	226.626,42

9635 - CONCESSÃO DE BOLSA ESTÁGIO- COMPANHIA DE PLANEJAMENTO DO DISTRITO FEDERAL- PLANO PILOTO .	552.253,00	239.301,00	226.626,42	226.626,42
2557 - GESTÃO DA INFORMAÇÃO E DOS SISTEMAS DE TECNOLOGIA DA INFORMAÇÃO	519.350,00	357.445,00	357.445,00	357.445,00
2589 - GESTÃO DA INFORMAÇÃO E DOS SISTEMAS DE TECNOLOGIA DA INFORMAÇÃO- COMPANHIA DE PLANEJAMENTO DO DISTRITO FEDERAL- DISTRITO FEDERAL	519.350,00	357.445,00	357.445,00	357.445,00
3087 - EXECUÇÃO DE OBRAS DE ACESSIBILIDADE	4.193,00	1,00	0,00	0,00
3879 - EXECUÇÃO DE OBRAS DE ACESSIBILIDADE-- PLANO PILOTO .	4.193,00	1,00	0,00	0,00
3903 - REFORMA DE PRÉDIOS E PRÓPRIOS	100.000,00	0,00	0,00	0,00
9706 - REFORMA DE PRÉDIOS E PRÓPRIOS- COMPANHIA DE PLANEJAMENTO DO DISTRITO FEDERAL- PLANO PILOTO .	100.000,00	0,00	0,00	0,00
8502 - ADMINISTRAÇÃO DE PESSOAL	96.715.403,00	102.420.403,00	101.992.601,40	101.992.601,40
8727 - ADMINISTRAÇÃO DE PESSOAL-COMPANHIA DE	96.715.403,00	102.420.403,00	101.992.601,40	101.992.601,40

18 

PLANEJAMENTO DO DF- PLANO PILOTO .				
8504 - CONCESSÃO DE BENEFÍCIOS A SERVIDORES	13.830.900,00	14.380.900,00	14.189.931,27	13.653.981,75
9557 - CONCESSÃO DE BENEFÍCIOS A SERVIDORES-COMPANHIA DE PLANEJAMENTO DO DF- PLANO PILOTO .	13.830.900,00	14.380.900,00	14.189.931,27	13.653.981,75
8517 - MANUTENÇÃO DE SERVIÇOS ADMINISTRATIVOS GERAIS	3.011.789,00	2.960.585,00	2.792.063,93	2.691.670,69
9646 - MANUTENÇÃO DE SERVIÇOS ADMINISTRATIVOS GERAIS-COMPANHIA DE PLANEJAMENTO DO DF- PLANO PILOTO .	3.011.789,00	2.960.585,00	2.792.063,93	2.691.670,69
1471 - MODERNIZAÇÃO DE SISTEMA DE INFORMAÇÃO	5.000,00	0,00	0,00	0,00
2515 - MODERNIZAÇÃO DE SISTEMA DE INFORMAÇÃO- COMPANHIA DE PLANEJAMENTO DO DISTRITO FEDERAL- PLANO PILOTO .	5.000,00	0,00	0,00	0,00
4088 - CAPACITAÇÃO DE SERVIDORES	22.258,00	0,00	0,00	0,00
0049 - CAPACITAÇÃO DE SERVIDORES-COMPANHIA DE PLANEJAMENTO DO DISTRITO FEDERAL- PLANO PILOTO .	22.258,00	0,00	0,00	0,00

8505 - PUBLICIDADE E PROPAGANDA	29.677,00	26.776,00	22.667,00	21.557,00
8588 - PUBLICIDADE E PROPAGANDA- INSTITUCIONAL - COMPANHIA DE PLANEJAMENTO DO OF- PLANO PILOTO .	29.677,00	26.776,00	22.667,00	21.557,00
TOTAL - 6003 - GESTÃO, MANUTENÇÃO E SERVIÇOS AO ESTADO - GESTÃO PÚBLICA	114.939.209,00	120.387.399,00	119.583.322,22	118.945.869,46

2557 - Gestão da Informação e dos Sistemas de TI : Aquisição de subscrição para concessão de aplicativos e sistemas operacionais de 335 licenças para estações de trabalho da Codeplan

2396 - Conservação de estruturas Físicas: Serviços de instalação, aquisição de material e instalação de film de controle solar nas janelas dos banheiros femininos

2422 - Concessão de Bolsa Estágio: estagiários contratados : jan.23 ; fev 20 ; mar 23 ; abr 26 ; mai 27 ; jun 26 ; jul 27 ; ago 22 ; set 20 ; out 17 ; nov 15 ; dez 13 .

8504 - Concessão de Benefício a Servidores: (Vale alimentação + Vale transport +Auxílio Creche + Assitência Médica: jan.974; fev 975; mar 972; abr 969; mai 963; jun 962 ; jul 958; ago 956; set 953; out 948; nov 949 ; dez 944

8517 - Empresa Mantida: 01 (uma) Empresa Mantida.

1471 - Modernização de Sistema de Informação : Não foram realizados investimentos em equipamentos de Tecnologia da Informação

4088 - Capacitação de Servidores:

8505 - Publicidadee Propaganda: PUBlicações editadas: jan 11 ; fev 09; mar 11; abr 07; mai 05 ; jun 03; jul 05 ; ago 04; set 00; out 02 ; nov 00 ; dez 00 .

3. INFORMAÇÕES COMPLEMENTARES

Realizações extraordinárias.

REVISTA BRASÍLIA EM DEBATE

Tem como objetivo estimular o debate e a reflexão sobre temáticas locais e nacionais, além de dar visibilidade às pesquisas com aspectos populacionais, socioeconômicos, sustentabilidade ambiental, planejamento urbano e territorial e indicadores. Os textos contam com a colaboração de economistas, professores, pesquisadores, cientistas políticos e sociais, entre outros especialistas. Os textos trazem,

prioritariamente, abordagens da conjuntura econômica e social. Em 2017 foram publicadas as edições nºs 16 e 17.

CARTA DE SERVIÇOS

A Carta de Serviços da Codeplan, elaborada sob a orientação da Ouvidoria Geral do Distrito Federal, está disponibilizada no site da Codeplan, permitindo, desta forma, maior publicidade e transparência aos trabalhos elaborados pela CODEPLAN.

ESTUDOS E PESQUISAS SOCIOECONÔMICAS

EVENTOS REALIZADOS

- Treinamento: Tableau Public:
 - Oferta da 2ª edição do curso.
- Divulgação Mensal da PED:
 - Em parceria com Secretaria do Trabalho e DIEESE.
- Relançamento do Portal Brasília em Números - 1º semestre/2017:
 - Painéis – novos temas;
 - Brasília Metropolitana – informações sobre a PDAD e PMAD;
- Lançamento de ferramentas no Portal Brasília em Números - 2º semestre/2017:
 - Pesquisas SIEDF – nova ferramenta de cruzamento de dados da PMAD, PDAD e PED;
 - Monitor do Mercado de Trabalho – informações sobre a PDAD e PMAD;
 - Em parceria com Secretaria do Trabalho.
- Instalação do Comitê Executivo de Gestão Estratégica da Informação:
 - Em parceria com SEPLAG.
- Apresentação dos trabalhos de geo da CODEPLAN
- Em parceria com a UnB e o professor Walter Ramalho (UnB);

PARCERIAS, TRABALHOS INTERNOS E OUTROS

- Trabalho de formalização do ACTs com SEC/DF, PPGCA/UNB e CEB;
- Participação na análise de indicadores e consolidação de relatórios de gestão da estratégia do governo a pedidos da SEPLAG;
- Participação no GTE do Sistema de Informações Estatísticas do Distrito Federal – SIEDF;
- Divulgação de dados para órgãos do governo, imprensa ou cidadãos em geral, conforme demandas;
- Mapeamento da Rede GDFNet – SUTIC;
- Confecção de mapas:
 - 05/2017 – Mapa cicloviário;
 - 05/2017 – Quadras Lago Sul;
 - 05/2017 – Mapa de macrozonas e vias de Taguatinga – PMDF;
 - 06/2017 – Mapa contextualização e estrutura dos terminais no DF;
 - 06/2017 – Mapeamento vitimização no DF;
 - 07/2017 – Mapa de localização dos terminais rodoviários DF;
 - 07/2017 – Mapa da área dos terminais DF;
 - 07/2017 – Mapeamento CRAS, Centro e Convivência, Unidades de Acolhimento, Centros POP e CRES do DF;
 - 07/2017 – Mapa de limite das RAs;
 - 09/2017 – Ajustes e compatibilização e mapas dos setores censitários;
 - 09/2017 – Mapeamento dos restaurantes comunitários DF;
 - 09/2017 – Mapeamento da cobertura arbóreo-arbustiva (pesquisa);
 - 10/2017 – Mapa cobertura vegetal;
 - 10/2017 – Mapeamento da cobertura arbóreo-arbustiva (testes);
 - 11/2017 – Mapas evolução Chácara Santa Luzia (RA XXV);
 - 11/2017 – Mapeamento dos núcleos rurais do DF;

- 11/2017 – Mapa Condomínio Cooperville;
- 11/2017 – Mapa da taxa de desemprego;
- 11/2017 – Mapeamento da área de atendimento dos conselhos tutelares do DF;
- 11/2017 – Mapeamento da cobertura arbóreo-arbustiva (conferência) – DEURA/SEGETH;
- 12/2017 – Mapeamento das residências da Chácara Santa Luzia (Estrutural);
- 12/2017 – Mapeamento da cobertura arbóreo-arbustiva (ajustes) –;
 - Participação no planejamento de pesquisas domiciliares e de opinião (elaboração de instrumentos para coleta de dados, elaboração de plano amostral, seleção de amostras, etc), como a PMAD, PDAD, Pesquisa 156, Pesquisa Restaurante Comunitários, Pesquisa de Vitimização do DF, Pesquisa Morar Bem, dentre outras;
 - Tratamento e envio dados CAESB para SEGETH;
- Compatibilização das áreas de atendimento dos conselhos tutelares do DF com o Censo 2010 e PDAD 2015;
- Seleção e envio de dados – Externa (Consultor FIOCRUZ);
 - Crítica e análise de consistência de base de dados amostrais das pesquisas realizadas;
 - Coordenação técnica da Pesquisa de Emprego e Desemprego do Distrito Federal – PED DF;
 - Rodada da Geocodificação do SINASC (Nascidos Vivos e Óbitos);
 - Geocodificação de MEI no DF;
 - Geocodificação e realização de dashboard para a secretaria de Saúde do DF;
 - Mapeamento dos núcleos rurais do DF;
 - Suporte a implementação dos dashboards Tableau - Brasília em Painéis;
 - Participação na elaboração das projeções populacionais do DF por Região Administrativa;
 - Participação no Comitê Distrital do Censo Agro;
 - Produção de estatísticas para elaboração de relatórios para divulgação dos resultados das pesquisas;
 - Produção de estatísticas para atendimento de demanda internas e externas relacionadas aos dados das pesquisas;

Em 2017 a CODEPLAN desenvolveu, ainda, atividades relacionadas ao acompanhamento do gasto público e à avaliação de políticas públicas. Foram entregues 23 (vinte e três) produtos relacionados a 3 (três) projetos principais: i) Análises sobre gasto público no DF; ii) Avaliações de políticas públicas e; iii) Pesquisas de opinião sobre a percepção dos cidadãos sobre serviços públicos (156).

Premiações e publicações relevantes - Além dos produtos entregues, a serem listados na próxima seção, cumpre mencionar a indicação do projeto percepção dos cidadãos sobre serviços públicos (156) a dois prêmios de relevância em 2017. O projeto foi um dos dez finalistas na categoria Inovação em processos organizacionais, serviços ou políticas públicas no Poder Executivo Estadual/Distrital no 21º Concurso nacional de Inovação no Setor Público da Escola Nacional de Administração Pública, concorrendo com mais de 500 iniciativas cadastradas de todo o país. O projeto foi, ainda, um dos quatro finalistas no Prêmio Inova Brasília, promovido pelo GDF, na categoria Uso eficiente dos recursos públicos.

Em relação a publicações e participações em eventos, o trabalho intitulado O Diferencial Salarial Entre Setores Público E Privado No Brasil De 2001 A 2015, dos técnicos Thiago Rosa e Larissa Nocko, foi apresentado 45º Encontro Nacional de Economia e o trabalho Cinderela, Gata Borracheira ou só mais uma no baile: quem é

o Distrito Federal nas finanças públicas? foi aceito para publicação na revista Cadernos Gestão Pública e Cidadania (CGPC).

Projetos e produtos correspondentes

Acompanhamento do gasto Público no DF.

- O Laboratório de Avaliação da Gestão Pública (LAG Codeplan) é uma iniciativa da Companhia de Planejamento do Distrito Federal - Codeplan visando à criação de um espaço público de debates e uma rede de pesquisadores voltada para a análise de questões fiscais, tributárias, de políticas e serviços públicos e seus impactos na qualidade de vida da população. O LAG Codeplan é composto por pesquisadores de diversas instituições locais, nacionais e internacionais, comprometidos com a avaliação científica e criteriosa do conjunto de elementos que compõem o gasto público. Os interesses convergem no sentido de produzir conhecimento aprofundado, rigoroso e sistemático sobre as características do gasto público e seus impactos. Para tanto, e dada a complexidade do objeto de estudo proposto, são utilizadas metodologias diversas e aparato conceitual e teórico variado.
- Cartografia das Compras Públicas de Bens e Serviços Privados no DF: uma Visão a partir das Ordens Bancárias
- Impactos das Compras Públicas do GDF no Setor Privado do DF
- Preparação da base POF 2002/2003 e 2008/2009, da base de alíquotas (NCM x Cód POF x CNAE) e das PNADs 2001 a 2015 para análise do Nota Legal
- Propostas para avaliação de impacto do programa Nota Legal

Avaliação de Políticas Públicas


- Texto para Discussão: Critério Brasil no DF: aplicação aos dados da PDAD 2013/2014 e 2015/2016
- Texto para Discussão: 1ª Avaliação do Programa Prospera (divulgação interna)
- Texto para Discussão: Vida Longa e Próspera: Análise de Sobrevivência dos MEIs Beneficiados pelo Prospera
- Texto para Discussão: Custo-aluno e eficiência técnica das escolas públicas de ensino médio no DF
- Estudo: Os desafios de ser mulher no Distrito Federal
- Nota Técnica: Perfil do Público do Programa Afroempreendedor

Pesquisas de opinião sobre a percepção dos cidadãos sobre serviços públicos.

- Pesquisa de opinião sobre Coleta Seletiva (SLU)
- Pesquisa de opinião sobre os serviços da Secretaria de Fazenda
- Pesquisa de opinião sobre os serviços da AGEFIS
- Pesquisa Percepções de Cidadãos Sobre Moradia no DF (SEGETH)
- Avaliação dos Terminais de Ônibus (DFTrans)
- Pesquisa de opinião sobre Estacionamentos Rotativos (SecCidades)
- Quarta rodada da Pesquisa de opinião sobre os Serviços Públicos

Outros estudos e pesquisas

- Relação Comercial e Intersetorial do DF: uma coletânea de estudos a partir da Nota Fiscal eletrônica:
- Método das Peneiras Sucessivas na Extração de Dados da Nota Fiscal Eletrônica no DF
- Levantamento do Perfil Comercial do DF Baseado nas Notas Fiscais Eletrônicas
- Efeitos Encadeados de Investimentos no DF
- Secretaria de Cultura
- A cultura nos microempreendimentos individuais (MEI) do Distrito Federal
- Secretaria da Criança



- Estudo: Conselho Tutelar no Distrito Federal
- Reconstrução do mapeamento das Áreas

ESTUDOS E PESQUISAS DE POLÍTICAS SOCIAIS

PARTICIPAÇÃO EM COMITÊS, CÂMARAS TÉCNICAS E GRUPOS DE TRABALHOS

- Comitê de Articulação e Monitoramento do I Plano Distrital de Políticas para as Mulheres
- Plano Distrital de Promoção da Igualdade Racial do Distrito Federal
- Grupo de Trabalho enfrentamento a exploração sexual de crianças e adolescentes no DF
- Comitê de Enfrentamento ao Crack e Outras Drogas da Secretaria de Estado de Justiça e Cidadania do DF
- Câmara Temática Educação como Plataforma para o Desenvolvimento do Distrito Federal
- Comitê Técnico da Câmara Intersetorial de Segurança Alimentar e Nutricional do DF
- Comitê Técnico de Conselho Distrital de Economia Popular e Solidária do DF

EVENTOS

- Lançamento do documentário produzido pela DIPOS "Os desafios de ser mulher no Distrito Federal", março 2017
- Oficina sobre o Trabalho Socioassistencial – O Serviço Especializado em Abordagem Social, maio 2017
- Seminário "Metropolização, governança e desenvolvimento na AMB: desafios e boas práticas", setembro 2017
- Apresentação "A infância no Distrito Federal: do nascimento à adolescência", outubro 2017
- Apresentação "Um olhar sobre a população LGBT no Distrito Federal", outubro 2017
- Mesa redonda "Importância da Articulação Intersetorial na Administração Pública", novembro 2017

INDICADORES

Brasília em Números

- Elaboração dos indicadores demográficos (fecundidade, pirâmides etárias, proporção de população negra por RA e expectativa de vida ao nascer), sanitários (taxa de mortalidade infantil) e educacionais (frequência escolar e escolaridade da população com 25 anos ou mais).
- Atlas Codeplan
- Colaboração na produção dos indicadores sóciodemográficos e sanitários do DF.

ESTUDOS E PESQUISAS URBANO E AMBIENTAIS

OUTRAS ATIVIDADES

- Representante no Comitê de gestão estratégica do Planejamento Estratégico da CODEPLAN
- Representante o grupo técnico executivo do Sistema de Informações Estatísticas do DF – SIEDF
- Representante no Comitê de Tecnologia da Informação da CODEPLAN

PALESTRAS

- BRASÍLIA: A METRÓPOLE E OS DESAFIOS DA EXPANSÃO aos alunos de Geografia da Universidade de Rondonópolis, que estavam trabalho de campo

no DF sob a orientação do Prof. Jorge Luiz Gomes Monteiro do Mato Grosso, realizada na CODEPLAN, em 17 de novembro de 2017.

- BRASÍLIA E O FUTURO DESEJADO: QUE CIDADE QUEREMOS? Seção da Comissão Paz e Terra, em 08 de maio de 2017.
- GEOGRAFIA URBANA E O AMBIENTE RURAL NO DISTRITO FEDERAL. Abertura do Seminário de Geografia Agrária – Universidade de Brasília – 5 de julho de 2017.
- BRASÍLIA – COMO A VEMOS E COMO A DESEJAMOS. Palestra no Instituto de Ciências Sociais da Universidade de Brasília (ICS/UnB), em 16 de agosto de 2017.
- A SEGURANÇA HÍDRICA: PRIVATIZAÇÃO VS ESTATIZAÇÃO, QUAL ASAÍDA? – Na Mesa 3 do 1º. Seminário Temático do Instituto de Ciências Humanas da UnB, sobre a CRISE HÍDRICA: APURANDO RESPONSABILIDADES SOCIOAMBIENTAIS DO PASSADO, PRESENTE E FUTURO, em 1º. de setembro de 2017.
- Palestra na Faculdade de Arquitetura e Urbanismo da Faculdade Católica de Goiânia - SEMANAU – Goiânia – 5 de agosto de 2017

PARTICIPAÇÕES EM CONSELHOS, COMISSÕES, GRUPOS DE TRABALHO, SEMINÁRIOS e OUTROS EVENTOS

- Banca Examinadora da 3ª. Edição do Prêmio Codeplan de Trabalhos Técnico-Científico -Prêmio Inovação na Gestão Pública do Distrito Federal – Prêmio Inova Brasília de Pesquisa de 2017.
- Banca Examinadora do Prêmio Celso Furtado de Desenvolvimento Regional = 4ª. Edição em Homenagem a Milton Santos. Promoção da Secretaria de Desenvolvimento Regional do Ministério da Integração Nacional, em 2017.
- Conselho de Planejamento Territorial e Urbano do Distrito Federal – CONPLAN Suplente:
- Conselho Consultivo de Preservação e Planejamento Territorial e Metropolitano do Distrito Federal - CCPPTM/DF
- Conselho de Planejamento do GDF.
- Diretoria Administrativa – Financeira da ANIPES – Associação Nacional das Instituições de Planejamento, Pesquisa e Estatística – Diretoria Executiva – Biênio 2018 e 2019. - Comissão de História e Geografia do Instituto de Geografia e História do Distrito Federal.
- Homenagem recebida pela contribuição à Geografia brasileira, durante o Encontro: Geografia, Ciência e Política – do Pensamento à Ação, realizado pela Associação Nacional de Pós-Graduação e Pesquisa em Geografia (ANPEGE), em Porto Alegre, entre 12 e 15 de outubro de 2017.
- Homenagem recebida pela Câmara dos Deputados por ocasião da Seção Especial em comemoração do 55º aniversário da Universidade de Brasília, em 25 de abril de 2017.
- Homenagem recebida pelo Conselho Universitário (CONSUNI) Especial da Universidade de Brasília, na passagem do 55º. aniversário da Universidade, em 26 de abril de 2017.
- Relatoria da Mesa 2 do Workshop com prefeitos da AMB - Codeplan
- Participação no Grupo de Trabalho do Acordo de Cooperação Técnica – ACT com o Institut de Recherche pour le Développement - IRD para o desenvolvimento de estudos para a Área Metropolitana de Brasília – AMB
- Participação no Seminário “Metropolização, governança e desenvolvimento na AMB: desafios e boas práticas” em parceria com IRD, PPGDSCI/CEAM/UnB e NEUR/CEAM/UnB
- Participação no Grupo de Estudos “ A construção Geográfica do Espaço” do Projeto Brasil 2022 - O Brasil que Queremos em parceria com UnB e diversas organizações.
- Participação na Câmara temática de Uso e Ocupação do Solo do Conselho de Desenvolvimento Econômico e Social do Distrito Federal (CDES)

- Participação na elaboração do questionário da PDAD 2017
- Participação no Grupo de Trabalho para formulação da pesquisa e elaboração de questionário para o Paranoá Park, em parceria com Ministério das Cidades e Fiocruz.
- Apresentação do Texto para Discussão – TD Densidades Urbanas no DF no Instituto de Pesquisas Econômicas aplicadas – IPEA
- Organização dos seguintes “Encontros Urbanos”:
 - Estudo do desempenho de uma interseção da via W - 3 sul após implantação da faixa exclusiva de ônibus
 - Aplicação da Moderação de Tráfego no Distrito Federal
 - De escondidinhos a macarronadas: desenho urbano em Brasília Holanda (UnB)
- - Organização dos seguintes “Portas do Futuro”:
 - A Construção de Cenários para o Zoneamento Ecológico Econômico do Distrito Federal Habitação em Brasília
 - Modal Ferroviário e o desenvolvimento do Centro Oeste - Participações em diversos seminários técnicos externos promovidos por diversos órgãos (SEGETH, IPEA, AGEFIS, IPHAN, SEMA, SEMOB, IBICT).

PROGRAMA 6003

- 2396 - Aquisição e Instalação de filme de controle solar nos banheiros femininos do edifício sede da Codeplan;
- 2422 - Estagiários contratados (dados não acumulados) = jan. 23, fev. 20, mar.23, abr. 26, mai.27, jun. 26, jul.27, ago. 22, set.20, out. 17, nov. 15, dez. 13;
- 2557 - Aquisição de subscrição para concessão de aplicativos e sistemas operacionais de 335 licenças;
- 8502 - Empregados remunerados mensalmente = jan.456; fev. 455; mar. 454; abr. 452; mai. 440; jun.439; jul. 448; ago. 444; set. 441; out. 440; nov. 442; dez. 440.
- 8504 – Benefícios concedidos mensalmente: Vale Alimentação, vale transporte, Auxílio Creche, e Assistência Médica: Jan. 974, fev. 975, mar. 972, abr. 969, mai. 963, jun. 962, jul. 958, ago. 958, set. 953, out. 948, nov. 949, dez. 944.
- 8505 – Publicações Editadas: Jan. 11, fev. 09, mar. 11, abr. 07, mai. 05; jun. 06, jul. 05, ago. 07, set. 00, out. 02, nov. 06 e dez. 06.
- 8517 - Empresa Mantida: 01 empresa mantida

4. DIAGNÓSTICO DO DESENVOLVIMENTO DA UNIDADE

Análise das realizações, dificuldades encontradas e perspectivas para o próximo exercício.

No decorrer do exercício de 2017, em continuidade ao processo de consolidação e expansão do papel da CODEPLAN como instituição de planejamento, pesquisa, análise e estudos voltados à implementação de políticas públicas, foram realizados inúmeros eventos, publicados vários relatórios de pesquisa, desenvolvidos diversos estudos e análises, realizadas parcerias e acordos de colaboração técnica com órgãos do Governo do Distrito Federal e outras instituições.

Como posição de destaque está a edição do Decreto 38.141 de 20 de abril de 2017, que dispõe sobre a instituição do Sistema de Informações Estatística do Distrito Federal – SIEDF, que até dezembro 2017 conta com a participação de 36 (trinta e seis) órgãos da administração direta e indireta do GDF. Como principais entregas executadas no âmbito do SIEDF estão a aprovação do Regimento Interno do Comitê

Executivo de Gestão Estratégica da Informação - CEGEI, aprovação da Resolução de Tratamento da Informação Estatística, a elaboração e implementação de dois módulos: MMT – Monitor do Mercado de Trabalho – consiste em um termômetro do mercado de trabalho, com dados mensais sobre trabalhadores formalmente contratados e admitidos no Distrito Federal, a partir do Cadastro Geral de Empregados e Desempregados (CAGED). Apresenta o histórico de salários por ocupações e lista aquelas com maior perda de ganho salarial. Também foi implementado o Módulo Pesquisas SIEDF – que busca informações em um banco de microdados e permite que seus usuários realizem tabulações simples e cruzamentos e consolidem suas consultas em gráficos e mapas.

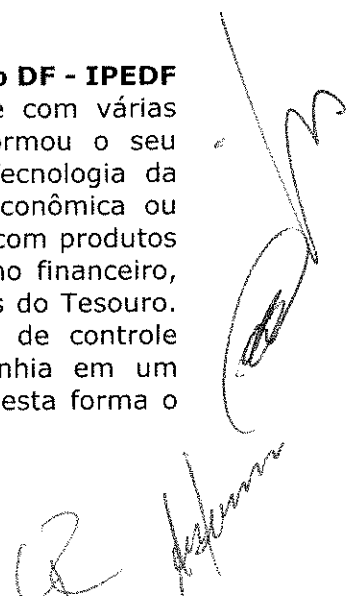
Além disso, com a utilização da *Application Programming Interface* – API “Conjunto de rotinas e padrões estabelecidos por um software para a utilização das suas funcionalidades por aplicativos que não pretendem envolver-se em detalhes da implementação do software, mas apenas usar seus serviços.” A Codeplan vem desenvolvendo sistemas e aplicativos para restaurar e ampliar a sua capacidade de produção de análise de mapas, indicadores e informações sobre Brasília e o sobre a RIDE.

Para 2018, estão previstos a ampliação dos membros do CEGEI visando alcançar as Administrações Regionais, com a utilização de Sala de Monitoramento de Políticas Públicas, criação de Rede de Alto Estudos de Políticas Públicas, bem como dos avanços na criação do IPE-DF – Instituto de Pesquisa e Estudos do Distrito Federal

Em sintonia com as medidas de controle e ajuste fiscal do GDF, foram tomadas medidas de gestão, tanto na área-fim, quanto na área-meio, visando a economia de gasto e racionalização dos custos operacionais visando à reestruturação da Codeplan, de modo a adequá-la à sua missão institucional, definida durante o processo de elaboração de Planejamento Estratégico da Companhia – 2016/2019, desenvolvido pelos empregados e diretoria, qual seja: “Produzir e Disseminar Informações, Estudos e Análises Sociais, Econômicas, Cartográficas e Demográficas, Urbanas, Regionais e Ambientais, Analisar e Avaliar Políticas Públicas para o Governo do Distrito Federal e Sociedade.

Entre as medidas adotadas está o Programa de Desligamento Voluntário – PDF, que teve início em junho/2016, concluído em dezembro/2017, com 105 (cento e cinco) adesões proporcionando economia mensal de R\$1.220.864,46, sendo que, a partir de janeiro/2018 a economia será de R\$ 2.245.722,27 mensal.

- **Planejamento Estratégico 2016-2019 - “Gestão pública informada.”** – Em continuidade a implementação do Planejamento Estratégico, e com a missão de produzir e disseminar informações, estudos e análises, econômicas, demográficas, cartográficas, urbana, regionais e ambientais, analisar e avaliar políticas públicas, entre os projetos implementados destacam-se cinco projetos que compõem a Agenda de Resultados do Governador. São eles:
 - **Criação do Instituto de Pesquisas e Estudos do DF - IPEDF** – Em função das diversas ingerências, inclusive com várias alterações de sua finalidade, a Codeplan reformou o seu Estatuto Social, subtraindo as atividades de Tecnologia da Informação, não mais encontrando atividade econômica ou prestação de serviço no âmbito governamental, com produtos de pouco valor agregado e sem qualquer retorno financeiro, tornando-se totalmente dependente dos recursos do Tesouro. Diversas foram as recomendações dos órgãos de controle externo, no sentido de transformar a Companhia em um Instituto na forma de Autarquia ou Fundação. Desta forma o

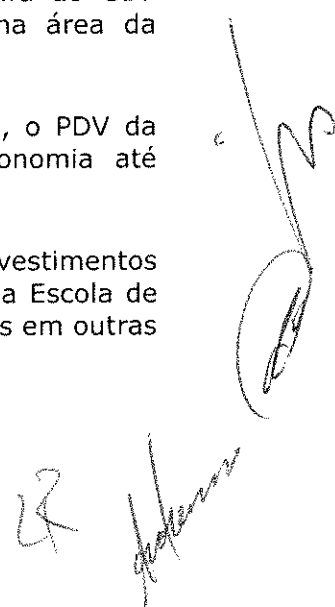


GDF necessita criar na sua estrutura uma instituição voltada às ações governamentais para análise e avaliação de políticas públicas e programas governamentais – órgão pensante do GDF. Neste sentido, foram adotadas em 2017, todas as medidas para criação do IPEDF que aguarda melhoria da situação fiscal (Lei de Responsabilidade Fiscal) para sua implementação;

- **Reorganização da PDAD** – O Projeto “Reformulação da Pesquisa Distrital por Amostra de Domicílios 2017”, com o objetivo de agilizar o processo de coleta de dados, bem como acesso aos resultados, quais sejam: às informações socioeconômicas e populacionais em tempo real, o que torna a pesquisa mais ágil e segura, com redução de custos, para dar o suporte imediato ao Planejamento Estratégico do Governo do Distrito Federal, e foi realizada pesquisa piloto para teste do questionário realizada em agosto, com vista a Discussão do Plano Amostral;
- **Sistema de Informações Estatísticas do DF – SIEDF** – O SIEDF é uma plataforma digital de dados estatísticos, registros administrativos, bem como registros numéricos no âmbito do Distrito Federal-DF e da Região Integrada de Desenvolvimento do Distrito Federal e Entorno (RIDE-DF), voltada à obtenção de informações estratégicas, para organizar, acompanhar, de forma ágil e precisa, os subsídios estratégicos para estruturação dos programas, ações e projetos do Planejamento Estratégico do Governo do Distrito Federal. Dois módulos: MMT – Monitor do Mercado de Trabalho – consiste em um termômetro do mercado de trabalho, com dados mensais sobre trabalhadores formalmente contratados e admitidos no Distrito Federal, a partir do Cadastro Geral de Empregados e Desempregados (CAGED); o Módulo Pesquisas SIEDF – que busca informações em um banco de microdados e permite que seus usuários realizem tabulações simples e cruzamentos e consolidem suas consultas em gráficos e mapas.
- **Recuperação do Acervo Bibliográfico** – Levantamento do acervo histórico e memória do planejamento do DF, sendo que até dezembro/2017, com 80% do material separado e em fase de recuperação e digitalização do acervo;
- **Pesquisa Programa de Saúde na Família** – Foram realizados levantamento dos quesitos e definição do escopo para formatação da pesquisa, e utilizando a Central de Atendimento ao Cidadão (156) a partir de junho/2017, foram realizadas 3.359 entrevistas realizadas, com 1.431 respostas. A conclusão da pesquisa está para janeiro/2018, que permitirá ao GDF aprimorar as ações estratégicas desenvolvidas na área da saúde.

Programa de Demissão Voluntária PDV – iniciado em junho/2016, o PDV da Codeplan obteve 105 (cento e cinco) adesões, proporcionando economia até 31/12/2017 de R\$ 3.909.333,97.

Capacitação de Empregados - Embora não tenha ocorrido investimentos financeiros diretos, a Codeplan capacitou em 2017, 123 empregados na Escola de Governo - EGOV, 293 empregados na própria Empresa e, 19 empregados em outras instituições e eventos.



Indicação dos Responsáveis

Nome do Titular da Unidade Orçamentária: LUCIO REMUZAT RENNO JUNIOR
Telefone: (61)3342-2226 e-mail de contato: lucio.renno@codeplan.df.gov.br


Assinatura: _____



RESPONSÁVEIS PELA ELABORAÇÃO:

Agente de Planejamento: MAURÍCIO DE OLIVEIRA LUZ
Telefone: (61)3342-1632 e-mail de contato: mauricio.luz@codeplan.df.gov.br


Assinatura: _____



RESPONSÁVEIS PELA ELABORAÇÃO:

Agente de Planejamento: ANTONIO RIBEIRO DE ARAUJO
Telefone: (61)3342-2163 e-mail de contato: antonio.araujo@codeplan.df.gov.br

Assinatura: _____



RESPONSÁVEIS PELA ELABORAÇÃO:

Agente de Planejamento: MARCO ANTÔNIO MOREIRA WEST
Telefone: (61)3342-1632 e-mail de contato: marcos.west@codeplan.df.gov.br

Assinatura: _____

